

Karta
 över fastighetsreglering berörande
 Må 2:1 och Fjärås prästgård 1:5
 samt avstyckning från Må 2:1
 i Fjärås socken, Kungsbacka kommun, Hallands län.
 Upprättad genom nymätning år 1975 av:

Christer Jönsson
 Förrättningslantmätare.

Skala 1:400

Fastighetsrättslig beskrivning
 aktbil. BE 1.

Teknisk beskrivning
 aktbil. BE 2.

REGISTRERING
 Datum 1975.10.24
 Införing i fastighetsregistret har
 verkställts **beaktande**
 Olof Nilsson
 För fastighetsregistermyndigheten

Måtorp 2:1

Fjärås prästgård 1:1

Fjärås prästgård 1:5

Stam-

fastig -


heten

Lotten A - Må 2:159
 Lotten B - Må 2:160
 Lotten C - Må 2:161
 Lotten D - Må 2:162
 Lotten E - Må 2:163
 Lotten F - Må 2:164
 Lotten G - Må 2:165
 Lotten H - Må 2:166

Lotten I - Må 2:167
 Lotten J - Må 2:168
 Lotten K - Må 2:169
 Lotten L - Må 2:170
 Lotten M - Må 2:171
 Lotten N - Må 2:172
 Lotten O - Må 2:173
 Lotten P - Må 2:174

Lotten Q - Må 2:175
 Lotten R - Må 2:176
 Lotten S - Må 2:177
 Lotten T - Må 2:178
 Lotten U - Må 2:179
 Lotten V - Må 2:180
 Lotten X - Må 2:181

Nyttillkomna gränser:
 Samtliga runt lotterna A-X.



Akt nr:

13 - FJÄ - 1507

AU\$13-FJ\$E-1507

Fjärås
1507

HANDLINGAR

Upprättade år 1975	Dnr 107/75
Ärende Fastighetsreglering berörande Må 2:1 och Fjärås prästgård 1:5 samt avstyckning från Må 2:1	
Registerområde Fjärås	
Kommun Kungsbacka	Län Halland

Ankom till
LANSSTYRELSEN I HALLANDS LÄN
Fastighetsreg. o. o. / registeren
14 OKT 1975
834/75

Till akten hör

1 band

41 numrerade sidor

- inneliggande karta

1 annan karta

Nr 1507 Fjärås

1 band 41 sidor
Kartor: 1 i akt små pl
1 st pl rull

FASTIGHETSBLDNINGSMYNDIGHETEN
Kungsbacka lantmäteridistrikt



BESKRIVNING
Datum
1975-07-09

1
Dnr 107/75
BE 1

Ärende Fastighetsreglering berörande Må 2:1 och Fjärås prästgård 1:5 samt avstyckning från Må 2:1	Kommun Kungsbacka	Län Halland
	Registreringsdatum 1975-10-24	
Registerområde Fjärås	<input checked="" type="checkbox"/> Uppgift om åtgärd för rättningen avsett har införts i fastighetsregistret <i>Selma Nilsson</i> För fastighetsregistermyndigheten	

Fastighet, område m m 1	Fig 2	Areal hektar, m ²		± ändring/ 4 summa	Ägare, uppgifter till lokal skattemyndighet och andra anmärkningar 5
		avstår 3a	erhåller 3b		
FASTIGHETSREGLERING					
Fjärås prästgård 1:5					
	1,2	458		- 458	Kungsbacka kommun
Må 2:1					
	1,2		458	+ 458	Kungsbacka kommun
Ersättning: Ingen.					
AVSTYCKNING FRÅN MÅ 2:1					
<u>Lotten A</u>		Må 2:159		766	Kungsbacka kommun
<u>Lotten B</u>		Må 2:160		630	Box 138, 434 01 KUNGSBACKA 1
<u>Lotten C</u>		Må 2:161		630	00- 11
<u>Lotten D</u>		Må 2:162		630	(Lotterna A - X)
<u>Lotten E</u>		Må 2:163		761	
<u>Lotten F</u>		Må 2:164		788	
<u>Lotten G</u>		Må 2:165		648	
<u>Lotten H</u>		Må 2:166		649	
<u>Lotten I</u>		Må 2:167		866	
<u>Lotten J</u>		Må 2:168		732	
<u>Lotten K</u>		Må 2:169		648	
<u>Lotten L</u>		Må 2:170		648	
<u>Lotten M</u>		Må 2:171		648	
<u>Lotten N</u>		Må 2:172		648	
<u>Lotten O</u>		Må 2:173		653	
<u>Lotten P</u>		Må 2:174		1 090	
<u>Lotten Q</u>		Må 2:175		737	
<u>Lotten R</u>		Må 2:176		737	

Skatteverket BI 0027. 9. 1972. 50 000. SRA Sthlm 25295

Fastighet, område m m 1	Fig 2	Areal 1830 ar, m ²		± ändring/ 4 summa	Ägare, uppgifter till lokal skattemyndighet och andra anmärkningar 5
		avstår 3a	erhåller 3b		
<u>Lotten S</u>		Må 2:177		737	
<u>Lotten T</u>		Må 2:178		738	
<u>Lotten U</u>		Må 2:179		738	
<u>Lotten V</u>		Må 2:180		738	
<u>Lotten X</u>		Må 2:181		834	
I tjänsten:					
 (Christer Jönsson) förrättningslantmätare		 /Benny Antonsson ingenjör			

AVSTYCKNING FRÅN MÅ 2:1


COORDINATFÖRTECKNING PUNKT NR	MARK	Markeringar: se X	BIL A till BIL 3 Y
101	hb	101040.81	51767.67
40101	omarkerad	101030.57	51622.30
40102	"	101055.69	51646.66
40103	"	100986.17	51718.38
40104	"	100965.75	51698.46
40105	"	100977.72	51676.77
40106	"	100990.25	51663.86
40107	"	101002.79	51650.94
40108	"	101015.32	51638.02
40109	"	101040.45	51662.38
40110	"	101027.92	51675.30
40111	"	101015.40	51688.23
40112	"	101002.87	51701.15
40201	"	101060.70	51651.51
40202	"	101086.51	51676.47
40203	"	101029.05	51735.89
40204	"	101008.83	51716.43
40205	"	101007.96	51705.76
40206	"	101020.35	51693.03
40207	"	101032.89	51680.12
40208	"	101045.44	51667.21
40209	"	101071.26	51692.24
40210	"	101058.75	51705.18
40211	"	101046.23	51718.12
40401	"	101184.19	51789.91
40402	"	101025.99	51819.75
40403	"	101019.29	51784.42
40404	"	101023.25	51778.51
40405	"	101144.82	51755.69
40406	"	101164.10	51750.67
40407	"	101156.55	51745.45
40408	"	101143.54	51748.82
40409	"	101031.86	51769.83
40410	"	101027.77	51747.91
40411	"	101047.24	51730.29
40412	"	101125.61	51715.58
40413	"	101152.37	51795.91
40414	"	101134.68	51799.25
40415	"	101116.99	51802.58
40416	"	101099.31	51805.92
40417	"	101081.62	51809.26
40418	"	101063.93	51812.59
40419	"	101046.24	51815.93
40420	"	101038.67	51775.61
40421	"	101056.36	51772.29
40422	"	101074.05	51768.97
40423	"	101091.75	51765.65

40424	omarkerad	101109.43	51762.33
40425	"	101127.12	51759.01
40426	"	101124.65	51752.38
40427	"	101106.96	51755.70
40428	"	101089.27	51759.03
40429	"	101071.58	51762.36
40430	"	101053.89	51765.68
40431	"	101064.93	51726.97
40432	"	101082.62	51723.65
40433	"	101100.31	51720.33
40434	"	101118.00	51717.01
40435	"	101146.18	51755.43
761101	rb	101013.89	51614.12
761102	"	101038.47	51699.18
761103	"	101102.83	51717.51
761104	"	101175.67	51759.19
761105	"	101105.76	51781.00
761106	"	100943.75	51666.80
134	omarkerad	101202.66	51763.02
138	gds	101151.63	51823.31
139	"	101143.25	51789.94
142	omarkerad	101176.49	51774.88
143	"	101145.09	51797.28

hb=hål i berg
rb=rör i berg
gds=gammal dubb i sten

I tjänsten


Christer Jönsson
Förrättningslantmätare


Benny Antonsson
Ingenjör

Ärenden	Fastighetsreglering berörande Må 2:1 och Fjärås prästgård 1:5 samt avstyckning från Må 2:1		
	Registerområde Fjärås	Kommun Kungsbacka	Län Halland
Förrättningslantmätare	Namn Christer Jönsson		Handläggningsställe FBM:s kontor
Protokollförelse	Namn Densamme		Handläggning <input checked="" type="checkbox"/> Utan sammanträde <input type="checkbox"/> Med sammanträde
Sakägare m m	Namn m m Kungsbacka kommun, ägare av Må 2:1 med lagfart 1901-05-06 nr 121 för Fjärås sockens fattigvårdssamhälle vars egendom numera förvaltas av kommunen samt av Fjärås prästgård 1:5 som kommunen enligt köpeavtal 1972-06-12 aktbil. 1 förvärvat från dödsboet efter Ernst Gottlieb Brattström som erhållit lagfart 1960-11-30 nr 1858.		
Yrkande	Se ansökan, aktbil. A, som avser 23 tomtplatser för bostadsändamål. För att genomföra den med ansökan avsedda fastighetsbildningen bör avstyckningen föregås av fastighetsreglering. Gränserna skall markeras efter det att förrättningen avslutats enligt bestämmelserna i 4 kap 27 § andra stycket.		
Fastighetsbildningsbeslut	Skäl: Begärd fastighetsbildning överensstämmer med gällande byggnadsplan för del av Fjärås Kyrkby omfattande Må, fastställd 1973-10-12. Fastighetsregleringen innebär endast sådan storleksförändring som är tillåten enligt 5 kap 8 § FBL. Beslut: Fastighetsbildning skall ske enligt karta och beskrivning, aktbilaga KA, BE 1 och BE 2. Avstyckad fastighet skall inte besvärmas av fordran som avses i 10 kap 9 § första stycket fastighetsbildningslagen.		
Ersättning	Ingen ersättning ifrågakommer. Fastighetsregleringen är väsentligen utan betydelse för rättsägare som avses i 5 kap 16 § första stycket fastighetsbildningslagen.		
Fördelning av förrättningskostnaderna	Kungsbacka kommun, Box 138, 434 01 KUNGSBACKA 1		
Aktmottagare	Densamme.		


Avslutningsbeslut
och besvärshänvis-
ning

Förrättningen avslutas. Den som vill besvära sig får anföra besvär hos Halmstads tingsrätt, Box 118, 301 03 HALMSTAD 1. Besvären skall ha kommit in till tingsrätten inom fyra veckor från denna dag eller senast 1975-10-13.


Om besvär anføres skall vid besvärslagan fogas två avskrifter av denna och av handlingar som eventuellt hör till inlagen.

Vid protokollet:

Protokollet upp-
satt


(Christer Jönsson.)

...1975-09-15.....


förrättningslant-
mätare

Blanketten bör ifyllas så fullständigt som möjligt.
Detta underlättar handläggningen. Markera
med x i tillämpliga rutor. Var god skriv tydligt.

FASTIGHETSBLDNINGSMYNDIGHETEN

Kungsbacka lantmäteridistrikt

Ink. 1975-04-22

Dnr. 107/75

ANSÖKAN

om fastighetsbildning m m

Datum

1975-04-22

Sändes till

Fastighetsbildningsmyndigheten

Kungsbacka lantmäteridistrikt

Box 79

434 01 KUNGSBACKA 1

Ifylles av myndigheten

Sida	Aktbilaga
1 (2)	A
Dnr	
Delg nr	

Ansökningen avser¹

avstyckning från:

annan åtgärd nämligen:

Må 2:1 i enlighet med byggnadsplan för del av Må samt projekteringsritning över samma område upprättad av VSK (Bilagor)

Registerområde (socken)

FJÄRÅS

Kommun

KUNGSBACKA

Län

HALLAND

Uppgifter när ansökningen avser avstyckning

Avstyckningen avser

Helårsbostad

Fritidsbostad

Jord- eller skogsbruksändamål

Annat ändamål nämligen:

Överlåtelsehandling rörande område som skall avstyckas är

Ej upprättad

Upprättad² den (bifogas)

Området är bebyggt

Byggnadslov är beviljat den:

Köp, byte eller gåva avseende område av fastighet är giltigt endast om fastighetsbildning har sökts senast sex månader efter den dag överlåtelsehandlingen upprättades.

Sökandes namnunderskrift³

1975-04-22

Peter Lindholm

Uppgifter om de personer som berörs av åtgärden (sakägare)

Ägare till

Må 2:1

Namn, yrke/titel

Kungsbacka kommun

Utdelningsadress

Stadshuset

Ortsadress (även postnummer)

434 00 Kungsbacka

Sakägare i egenskap av

Sökande

Köpare⁴

Säljare⁴

Telefon (även riktnummer)

0300/34000 ankn. 179

Ägare till

Namn, yrke/titel

Utdelningsadress

Ortsadress (även postnummer)

Sakägare i egenskap av

Sökande

Köpare⁴

Säljare⁴

Telefon (även riktnummer)

1, 2, 3, 4) Se anvisningar på nästa sida.

Blanketten bör ifyllas så fullständigt som möjligt. Detta underlättar handläggningen. Markera med X i ev tillämpliga rutor.
Var god skriv tydligt.

ANSÖKAN
om fastighetsbildning m m
Datum

Ifylls av myndigheten	
Sida	Aktbilaga
2	A
Dnr	

Ägare till	Sakägare i egenskap av
Namn, yrke/titel	<input type="checkbox"/> Sökande
Utdelningsadress	<input type="checkbox"/> Köpare ⁴
Ortsadress (även postnummer)	<input type="checkbox"/> Säljare ⁴
	Telefon (även riktnummer)
Ägare till	Sakägare i egenskap av
Namn, yrke/titel	<input type="checkbox"/> Sökande
Utdelningsadress	<input type="checkbox"/> Köpare ⁴
Ortsadress (även postnummer)	<input type="checkbox"/> Säljare ⁴
	Telefon (även riktnummer)
Ägare till	Sakägare i egenskap av
Namn, yrke/titel	<input type="checkbox"/> Sökande
Utdelningsadress	<input type="checkbox"/> Köpare ⁴
Ortsadress (även postnummer)	<input type="checkbox"/> Säljare ⁴
	Telefon (även riktnummer)
Ägare till	Sakägare i egenskap av
Namn, yrke/titel	<input type="checkbox"/> Sökande
Utdelningsadress	<input type="checkbox"/> Köpare ⁴
Ortsadress (även postnummer)	<input type="checkbox"/> Säljare ⁴
	Telefon (även riktnummer)

Anvisningar

¹ En enkel kartskiss kan fogas till ansöknigen, t ex i blyerts på genomskinligt papper från tillgänglig karta (förrättningskarta, ekonomisk karta, byggnadslovs-karta e d). Ange om möjligt angränsande fastigheter (eller dessas ägare), vägar, väderstreck o d. Om statligt bostadslån skall utnyttjas eller om förvärvstillstånd eller dispens från byggnadsförbud behövs bör antecknas om sådant sökts (kopia av eventuellt beslut i sådant ärende bifogas).

² Om överlåtelsehandling är upprättad skall bestyrkt avskrift av denna insändas (helst i två maskinskrivna exemplar). Observera att köpet annars kan bli ogiltigt.

³ Har fastighet flera delägare undertecknas ansökan av samtliga. Handläggningen underlättas om alla sakägare skriver under ansöknigen. Om sökanden är dödsbo bör kopia av bouppteckning bifogas. Avstyckning får sökas av förvärvaren av område om överlåtelsehandling finns upprättad. Ansökan får göras genom ombud, som skall bifoga fullmakt. Företrädare för bolag, förening e d skall bifoga registreringsbevis eller protokollsutdrag.

⁴ Vid avstyckning anges både säljare och köpare. Om överlåtelsehandling inte har upprättats men viss köpare till avstyckningsområdet ändå finns anges också denne.

Fastighetsbildningsmyndighetens anteckningar

Datum

1975-04-22

Handläggningen överlätes på

Ann Christen Jönsson

E. Claesson

Enhetschef

29.9.1972

76.000

Avtal om överlåtelse och upplåtelse av mark.

Mellan Ernst Brattströms sterbhus, här nedan kallad säljaren och Fjärås kommun, här nedan kallad köparen, har träffats avtal om dels överlåtelse av nedan angiven mark från fastigheten Må 1:3 och dels om upplåtelse för vägändamål av vissa också nedan närmare angivna områden å fastigheterna Må 3:14, 3:10, 3:12 samt Torp 2:5, 2:6.

För avtal skall följande villkor gälla.

§ 1.

Säljaren överlåter till köparen de områden å fastighet Må 1:3 II som inramats med röd kantmarkering på bifogad karta. Överlåtelsen omfattar två område dels ett omfattande ca 3.700 m² (Raskens lycka) och dels ett om ca 1.300 m² (ägokil mellan Rossared och Prästgården). $7864 \text{ m}^2 \text{ å } 1:50 = 72961-$

§ 2.

Exakt areal skall fastställas genom lantmäteriförrättning.

§ 3.

Säljaren upplåter till köparen för vägändamål ett område å fastigheterna Må 3:14, 3:10, 3:12, samt Torp 2:5, 2:6 som på bifogad karta inramats med blå färg.

Området består dels av en sträckning över åkermark

ca 300 m x 15 m	ca	4.500 m ²
dels breddning av befintlig allmän väg ca 200 m x 7 m	ca	1.400 m ²
dels utfartsväg för Erik Brattströms fastighet	ca	400 m ²
	S:a	6.300 m ²

Från denna areal skall räknas befintlig vägmark som genom upprivning och återfyllning med matjord genom köparens försorg och bekostnad återföres som åkermark.

Allmän väg	ca	./.	1.500 m ²
Samfällid väg	ca	./.	1.100 m ²
Netto yta	Sa		3.700 m ² * 3,50 =

12750:-

§ 4.

Exakt areal skall fastställas genom uppmätning, som verkställs av vägförvaltningens personal i Kungsbacka.

Totalt 202461-

Förhandskostn.

160000-

42461-

Renda 25000-

10000-

53000-

§ 5.

Upprivning av samfällida vägen är beroende av att den genom tillämplig lant-
måteriförrättning kan flyttas till nya vägsträckningen.

§ 6.

Köparen är ansvarig för att dräneringen å berörda åkrar fungerar minst lika
bra efter som före vägbyggnaden. Likaledes svarar köparen för att tillfreds-
ställande avlopp ordnas från Erik Brattströms fastighet.

§ 7.

Skördeskadorna å icke vägmark som förorsakas av det planerade vägbygget er-
sättes för sig enl. av LRF tillämpade normer.

§ 8.

Köparen förbinder sig att med oljegrus belägga framfartsväg till Erik Bratt-
ströms fastighet.

§ 9.

Tillträde till områdena enl. § 1 sker så snart fullmäktiges beslut i frågan
vunnit laga kraft, dock att säljaren äger rätt att bruka område på egen risk
intill dess de tagos i anspråk för planläggning och bebyggelse.

Tillträde till område enl. § 3 sker efter skörden 1972. Dock att nödvändig
sträckning får utföras dessförinnan.

§ 10.

Köparen betalar för överlåten mark 1:50 och för upplåten mark inkl. intrång
i restfastigheten 3:50.

Betalning sker med 16.000:- så snart fullmäktiges beslut vunnit laga kraft,
och återstoden så snart exakta arealer kunnat fastställas och bevis om
dödning av ev. inteckningar företetts.

§ 11.

Köparen medges rätt att inteckna detta avtal, evad det gäller upplåtelse
av mark för vägändamål, som säkerhet för upplåtelsens framtida bestånd.

§ 12.

Köparen medges rätt att överlåta den i detta avtal angivna upplåtelsen för
vägändamål.

§ 13.

Säljaren förbinder sig att döda ev. inteckningar i den mån de besväras de
områden som köparen enl. detta avtal förvärvat.

§ 14.

Köparen förbinder sig att omgående ansöka om tillämplig fastighetsbildning.

§ 15.

Köparen förbinder sig att svara för samtliga kostnader evad desamma gäller
fastighetsbildning och lagfart.

§ 16.

Detta avtal är för köparens del bindande endast under förutsättning av Fjärås
kommunfullmäktiges lagakraftvunna beslut.

Detta avtal är upprättat i två exemplar varav köpare och säljare tagit vardera ett.

Fjärås den 12 juni 1972

Fritiof Börjesson
/Fritiof Börjesson/
Kommunstyr.-ordf.
Köpare

Aster Brattström

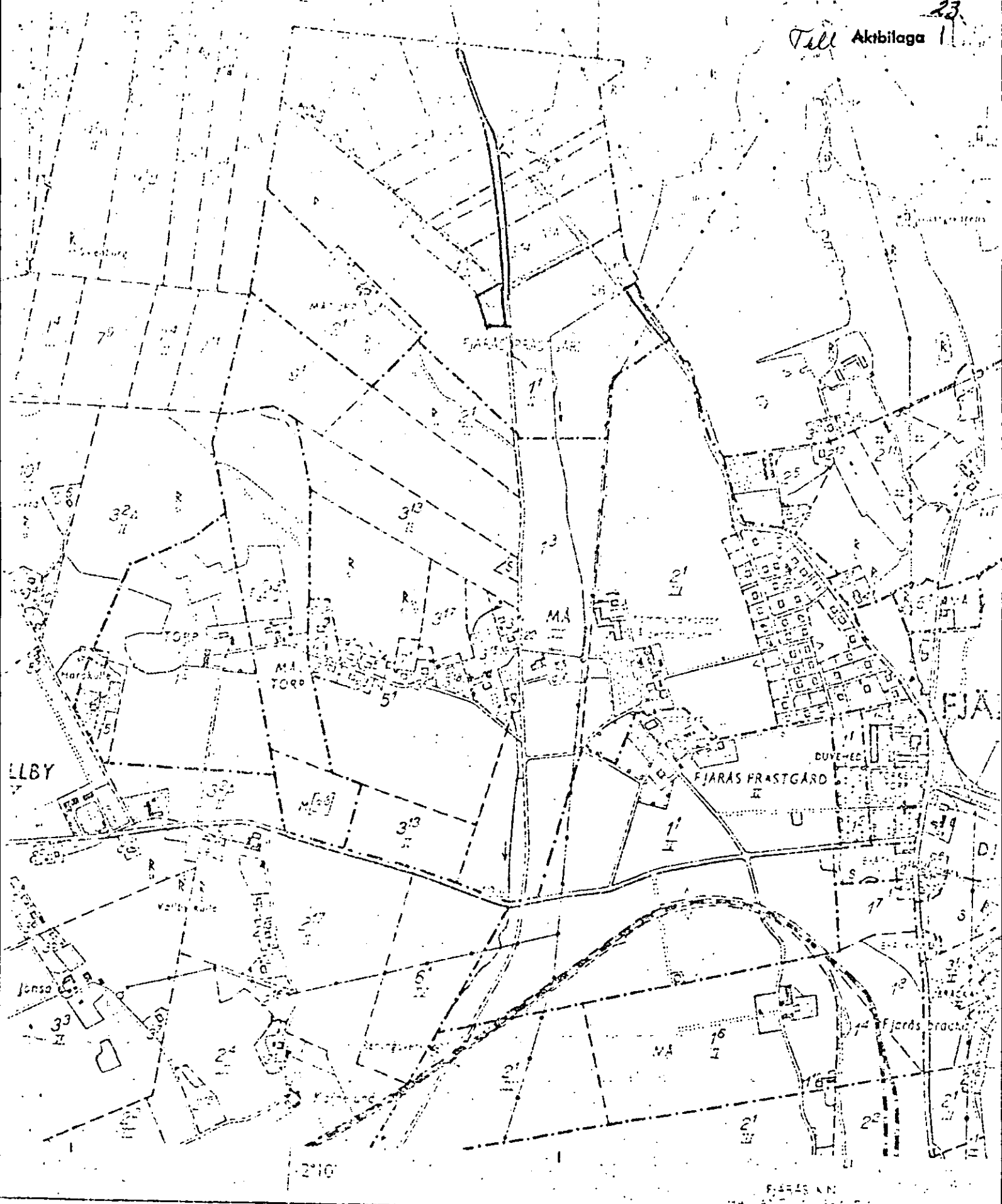
Maka eller makes godkännande:

Anna-Lisa Brattström | *Anna-Lisa Brattström*

Aster Brattström | |

Louisa Falk | *Jonas*

Louisa Brattström | *Marta Brattström*




* triangelpunkt (trigonometrisk; höjdstämmande)
 * väg, markerad höjdpunkt (fästpunkt)
 * kommarkerad
 * vattentyta
 * öppet bestämmande med triangulering eller höjdstämmande
 * öppet bestämmande med triangulering
 * öppet bestämmande med höjdstämmande

FJÅRS ÅN

43 DUVEHED

S-kart 1:10000



Fastighetsreglering berörande Fjärås prästgård 1:1 och MÅ 2:1		Kommun: Fjärås	Län: Halland
Fjärås		Registernummer: 1974-01-04	<input checked="" type="checkbox"/> Utgått om Ägarid. rätt- ningen äveld har införts i fastighetsregistret <i>Monica Gunnarsson</i> För fastighetsregleringen i gatan
<i>S. Hagquist</i>			
Fastighet, område, m.m.	Fig	Areall, kvadrat m	Agare uppge till lantmätaren om skatteförlighet och andra anmärkningar

PASTIGHETSRETTSLIG BESKRIVNING
Se aktbil BE.

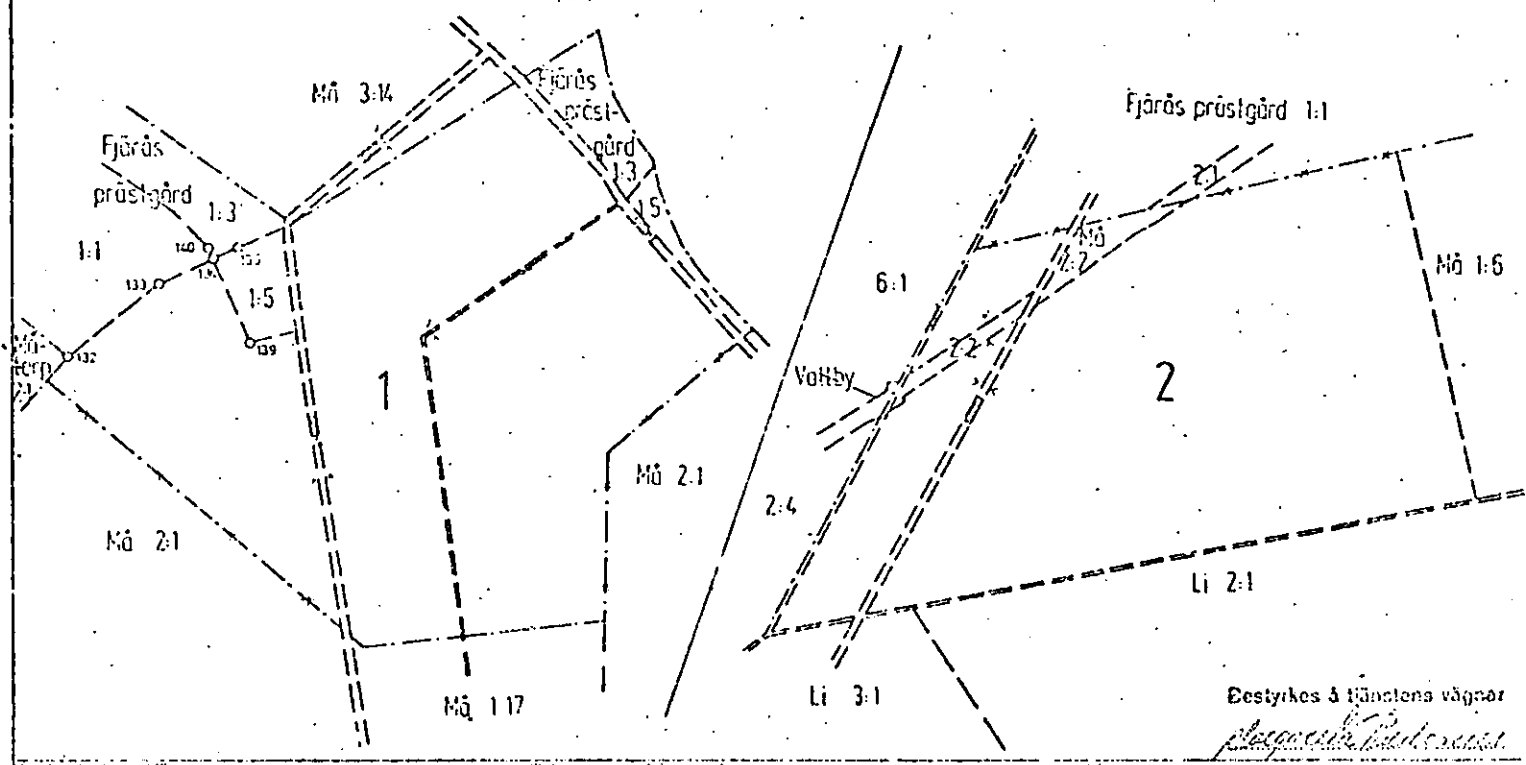
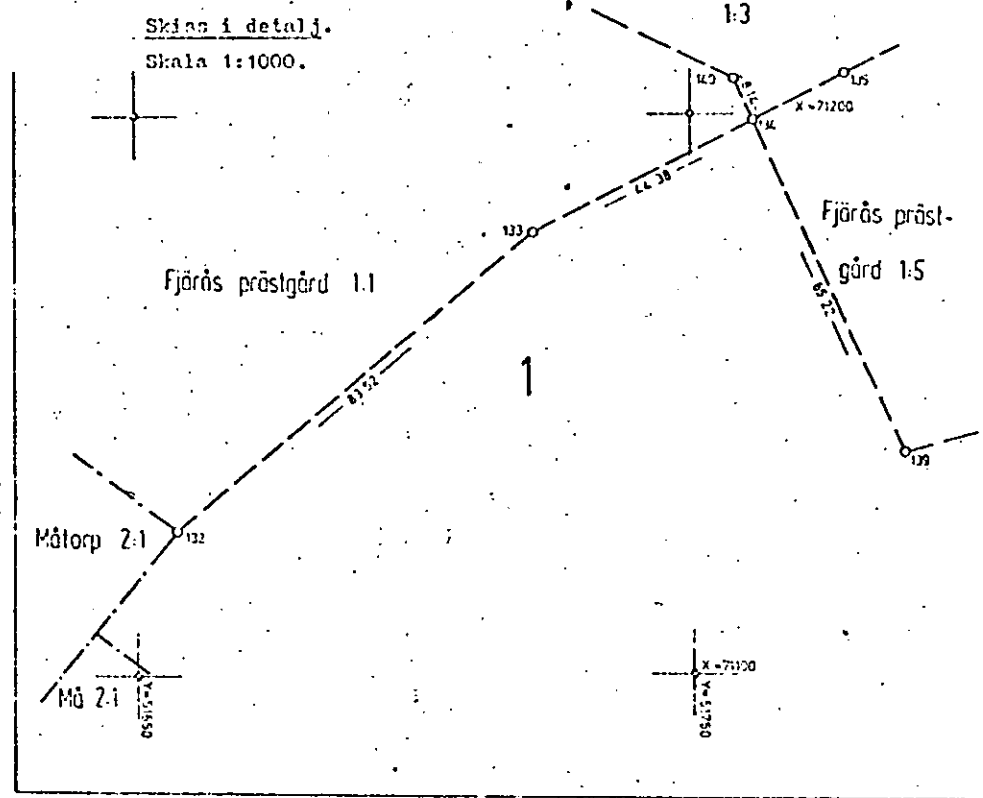
TEKNISK BESKRIVNING

Koordinatförteckning:

Punkt nr	x	y	Markering
132	71125,81	51657,21	gds
133	71179,09	51721,53	rn
134	71198,88	51761,25	om
135	71207,14	51777,83	rn
139	71139,47	51789,17	gds
140	71206,29	51757,69	grn

Vid förrättningen nyttillkommen gräns
132 - 133 - 134.

Fig 1 = MÅ 2:1
Fig 2 = Fjärås Prästgård 1:1



Bestyrkes å hänsens vägnar
Sven Eriksson

Skala: 1:1000	Yta: 6155:03,35	Antal parceller: 20	Antal ägarlänningar: 11	Antal ägarlänningar: 21	Antal ägarlänningar: 10
---------------	-----------------	---------------------	-------------------------	-------------------------	-------------------------

Sven Eriksson

FÄSTIGHETSBRIDNINGSMYNDIGHETEN

KARTA
Upprättad år

Dnr

Aktbilaga

1973

219/72

KA

Avstyckning från Fjärås Prästgård 1:3

Kommun
Fjärås

Län
Halland

Fjärås prästgård 1:5

Byggnadsområde

Fjärås

Registreringsdatum

1973-07-06

Dnr

497/73

Förvärfvingslantbrukare

Per Magnusson

Uppgift om 2-
görelse förvärfningen
avsett har införts
i fastighetsregistret

Olav Nilsson
För fastighetsregistermyndigheten

Per Magnusson

Fastighet, område m m

Fig

Arean i hektar, m²
delareal

± ändring/
tumma

Andre uppgifter till lokala skattemyndighet och andra anmärkningar

Lotten A Fjärås prästgård 1:5 0,4864

Fjärås kommun, Kommunalkontoret,
430 33 FJÄRÅS

Därav

Område A1

0,3109

Område A2

0,1755

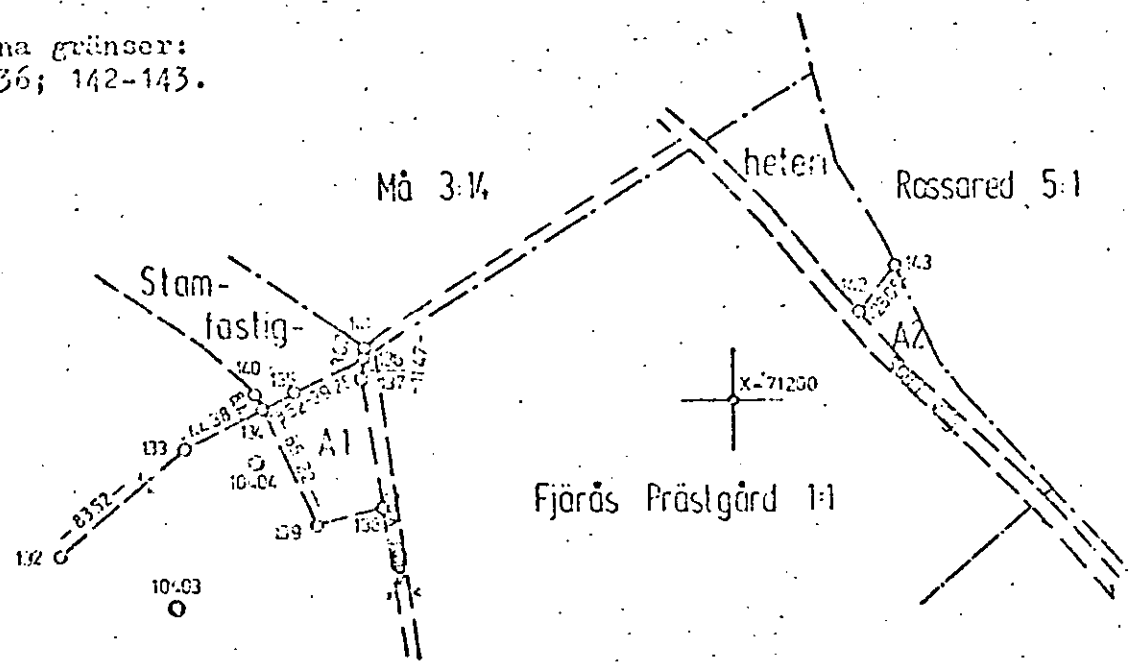
4.864 m² i 1:50 =

4'296:-

TEKNISK BESKRIVNING

Se aktbil BE.

Kyttillkomna gränser:
134-135-136; 142-143.



Allt kopian överensstämmer
med originalt kottygus

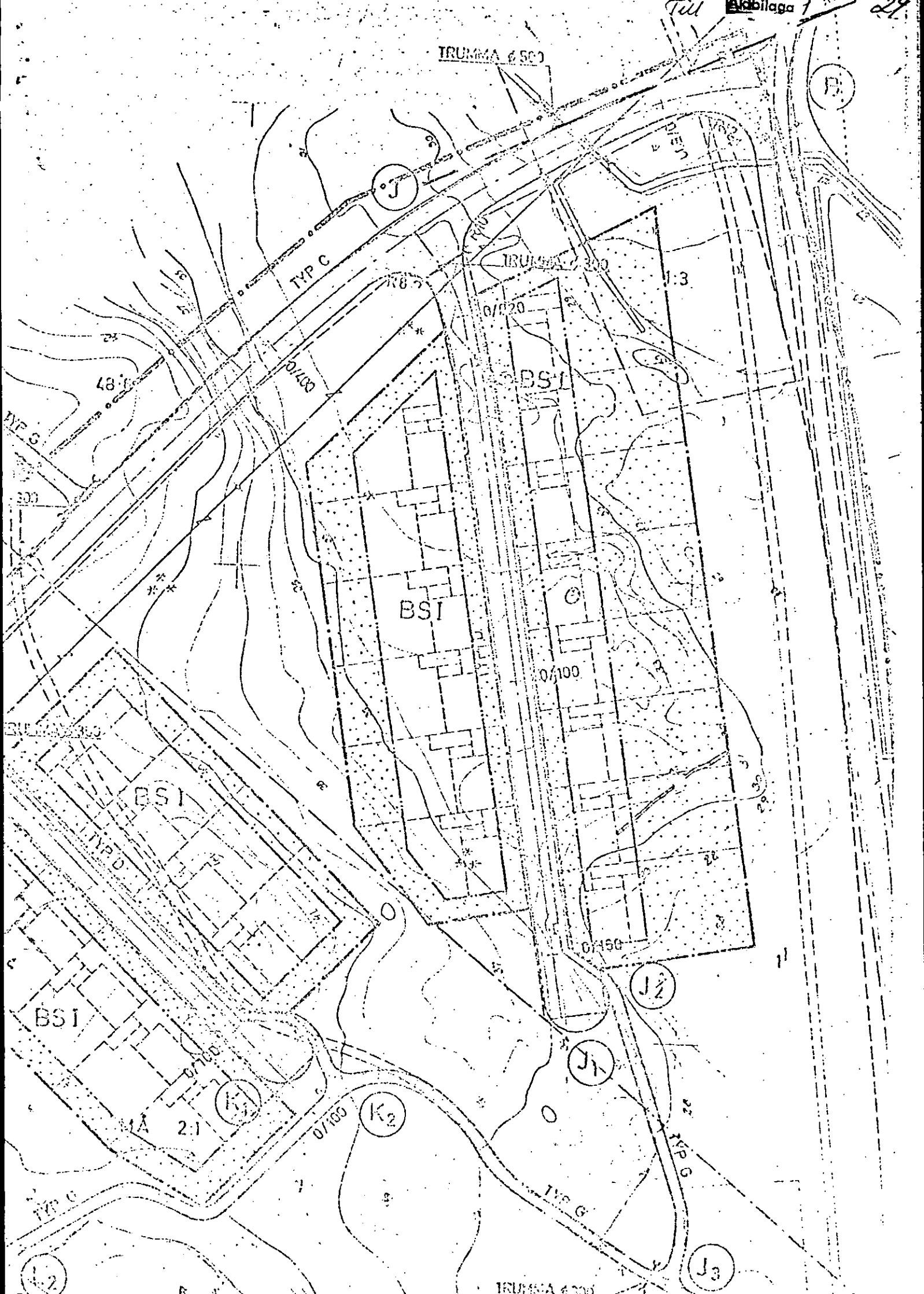
Olav Nilsson

1:4000

6156:33, 34

Framställd i geton
Nyutgivning

L. 1973: 2. 037: 12.1971: 1300 SR. Sam. 1:1000



TRUMMA 6 500

TRUMMA 6 300

0/100

0/80

BSI

BSI

0/100

0/150

TYP C

48'

TYP S

TRUMMA 6 300

BSI

TYP D

BSI

2.1

0/100

K2

J1

J2

TYP G

TYP G

J3

TRUMMA 6 200

Handling som delges¹ Kallelse till sammanträde | Delg nr | Exp datum¹

Handling som delges¹ ansökan om ärendet Underrättelse om avsl. utan smtr | Delg nr 1 - 2 | Exp datum¹ 75-08-29/76

Den som avses med delgivning (sakägare m m)	Delg nr	Annat delg sätt och expdatum	Delg bevis ink	Medd enl 12 el 13 § DL (datum)	Anm
För fastighet (område) Kungsbacka kommun Box 138, 434 01 KUNGSBACKA 1	1		7509 03		
För fastighet (område) Byggnadsnämnden Box 249, 434 01 KUNGSBACKA 1	2		7509 02		
För fastighet (område)					
För fastighet (område)					
För fastighet (område)					
För fastighet (område)					

Lantmäteriet BI 0240 b. 12. 1972. 60 000. SRA Sthlm 27175

¹ Ordinär delgivning om annat delgivningsätt ej anges

REDOGÖRELSE

Nr 315

1975-10-29

Dnr N3 107/75



Markering av gränsen enligt 4 kap 27 § 2 st fastighetsbildningslagen vid avstyckning av tomtplatser som sedermera registrerats som Må 2:159 - 2:181 i Fjärås socken, Kungsbacka kommun

Förrättningen som avser fastighetsreglering berörande Må 2:1 och Fjärås Prästgård 1:5 samt avstyckning från Må 2:1 har avslutats 1975-09-15 och registrerats 1975-10-24. Kungsbacka kommun antecknades som ensam sakägare.

Markering av gränserna påbörjades 1975-09-30 och avslutades 1975-10-06 efter det att kommunen underrättats härom genom med post utsänt meddelande 1975-09-23. Äganderättsförhållandena vid tiden för utmärkningen var oförändrade d v s Kungsbacka kommun var fortfarande ensam sakägare.

Gränserna har markerats i överensstämmelse med den till förrättningsakten fogade koordinatförteckningen på sätt som framgår av bifogadegränspunktsförteckning bil A. Något som kan föranleda extra kommentarer har härvid inte företagits eller förekommit.

I tjänsten:

Christer Jönsson
(Christer Jönsson)
Förrättningslantmätare

Benny Antonsson
(Benny Antonsson)
Ingenjör

AVSTYCKNING FRÅN MÅ 2:1

KOORDINATFÖRTECKNING

PUNKT NR	MARK	X	Y
101	hb	101040.81	51767.67
40101	rm	101030.57	51622.30
40102	"	101055.69	51646.66
40103	rb	100986.17	51718.38
40104	rm	100965.75	51698.46
40105	"	100977.72	51676.77
40106	"	100990.25	51663.86
40107	"	101002.79	51650.94
40108	"	101015.32	51638.02
40109	"	101040.45	51662.38
40110	"	101027.92	51675.30
40111	"	101015.40	51688.23
40112	"	101002.87	51701.15
40201	"	101060.70	51651.51
40202	"	101036.51	51676.47
40203	rb	101029.05	51735.89
40204	rs	101008.83	51716.43
40205	rm	101007.96	51705.76
40206	omarkerad	101020.35	51693.03
40207	"	101032.89	51680.12
40208	"	101045.44	51667.21
40209	rm	101071.26	51692.24
40210	rb	101058.75	51705.18
40211	"	101046.23	51718.12
40401	rm	101184.19	51789.91
40402	"	101025.99	51819.75
40403	"	101019.29	51784.42
40404	"	101023.25	51776.51
40405	"	101144.82	51755.69
40406	"	101164.10	51750.67
40407	"	101156.55	51745.45
40408	"	101143.54	51740.82
40409	rs	101031.86	51769.83
40410	rb	101027.77	51747.91
40411	"	101047.24	51730.29
40412	rm	101125.61	51715.58
40413	rb	101152.37	51795.91
40414	rm	101134.68	51799.25
40415	"	101116.99	51802.58
40416	rb	101099.31	51805.92
40417	"	101081.62	51809.26
40418	"	101063.93	51812.59
40419	"	101046.24	51815.93
40420	omarkerad	101038.67	51775.61
40421	rm	101056.36	51772.29
40422	"	101074.05	51768.97
40423	"	101091.75	51765.65

40424	bmarkerad	101109.43	51762.33
40425	rm	101127.12	51759.01
40426	"	101124.65	51752.38
40427	"	101106.96	51755.70
40428	"	101089.27	51759.03
40429	omarkerad	101071.58	51762.36
40430	rm	101053.89	51765.68
40431	rb	101064.93	51726.97
40432	"	101082.62	51723.65
40433	"	101100.31	51720.33
40434	rm	101118.00	51717.01
40435	"	101146.18	51755.43
761101	rb	101013.89	51614.12
761102	"	101038.47	51699.18
761103	"	101102.83	51717.51
761104	"	101175.67	51759.19
761105	"	101105.76	51781.00
761106	"	100943.75	51666.80
134	omarkerad	101202.66	51763.02
138	gds	101151.63	51823.31
139	"	101143.25	51789.94
142	omarkerad	101176.49	51774.88
143	"	101145.09	51797.28

hb=hål i berg
 rm=rön i mark
 rb=rör i berg
 rs=rör i sten
 gds=gammal dubb i sten

I tjänsten:

Christer Jönsson
 (Christer Jönsson)
 Förrättningslantmätare

Benny Antonsson
 (Benny Antonsson)
 Ingenjör

Åtgärdstyper	Berörda fastigheter	Registerområde
Avst	MÅ 2:1	Fjärås
Kommunkod (4)	Kommunnamn (20)	Sökande
1384	Kungsbacka	Kungsbacka kommun
Åtgärdstyper, kod	Ink datum (6)	Box 138
11	75-04-22	434 01 Kungsbacka 1
<input type="checkbox"/> Flera sökande		

Aktbilaga	Datum	Vidtagen åtgärd eller inkommen handling ¹	Anmärkningar
KA		Förrättningskarta <input checked="" type="checkbox"/> Upprättad <input type="checkbox"/> Inte upprättad Antal blad: 1	
BE1		Beskrivning <input checked="" type="checkbox"/> Fastighetsrättslig beskrivning i särskild aktbilaga (BE) <input type="checkbox"/> Fastighetsrättslig beskrivning på förrättningskartan (KA)	
BE2		<input checked="" type="checkbox"/> Teknisk beskrivning i särskild aktbilaga (BE) <input type="checkbox"/> Teknisk beskrivning på förrättningskartan (KA)	
A	75-04-22	Ansökan	
1	"	Köpeavtal dat. 72-06-12.	
2	75-08-29	Delgivningsföreteckning	
PR 1	75-09-15		
3	75-11-03	Inkom-Redogörelse om markering enl 4 kap 27§ 2 st FBL - till te	
<input type="checkbox"/> Forts på tillägsblad			

Lantmäteriet Bl. 0270 a-e. 74-11. 30 000x5. LiberTryck 404811

¹ Protokoll bilägs som aktbilagor PR 1, PR 2 osv i kronologisk ordning

40.

Underrättelse till byggnadsnämnden (BN)

<input type="checkbox"/> BN underrättad om förrättningen	Datum, sign	<input type="checkbox"/> Med BN:s företrädare	Datum, sign
<input type="checkbox"/> BN underrättad om sammanträdet den		Titel, namn:	
<input type="checkbox"/> BN underrättad om sammanträdet den		Resultat av samrådet med BN	
<input checked="" type="checkbox"/> BN underrättad om förrättningens avslutande	7508-29/70	<input type="checkbox"/> Ingen erinran	<input type="checkbox"/> Yttrande inhämtas
Anteckningar om samråd (också datum och sign)		<input type="checkbox"/> Uttalande se aktbil	<input type="checkbox"/> BN:s synpunkter se nedan

Expeditioner från FBM	Exp datum, sign	Expeditioner från FBM	Exp datum, sign
<input type="checkbox"/> Akt till LSV/FRM inom 1 v		<input type="checkbox"/> Underrättelse till IM om likvid m m (27 § FBLK)	
<input checked="" type="checkbox"/> Akt till FRM efter 4 v	7510-13	<input type="checkbox"/>	
<input type="checkbox"/> Akt till LSV/FRM, förrättn godk		<input type="checkbox"/>	
<input checked="" type="checkbox"/> Aktkopla till ÖLM i v b	1 -	Vid sammanläggning	
<input type="checkbox"/> Aktkopla till sakägaren		<input type="checkbox"/> Underättelse till IM om ansökan	
<input type="checkbox"/>		<input type="checkbox"/> Begäran till IM om yttrande	
<input type="checkbox"/> Fastighetsbildningsbeslut till LSt inom 1 v (25 § FBLK)		Bifogade handlingar:	
<input type="checkbox"/> Tillståndsbeslut till LSt inom 1 v (25 § FBLK)		<input type="checkbox"/> Underrättelse till IM om f-beslut	
<input type="checkbox"/> Begäran om reg till FRM		<input type="checkbox"/> Underrättelse till IM om att sökt sml ej skall genomföras	
<input type="checkbox"/> Akten bifogas			
<input type="checkbox"/> Akten bifogas ej			
<input type="checkbox"/>			

FBM:S BESLUT OM INSTÄLLANDE AV FÖRRÄTTNINGEN

Ansökningen återkallad. Förrättningen inställes. Förrättningskostnaderna skall betalas av

Den som är missnöjd med beslutet får anföra besvär hos fastighetsdomstolen i länet inom fyra veckor från denna dag.

(Datum) (Förrättningslantmätare)

Beslutet godkännes. Jag/vi har inte överlåtit område som ansökningen avsåg. (Stryk om meningen inte gäller.)

(Sökande)