

Områden å fastigheterna  
**RUNSAÅS 2<sup>3</sup>, LEDET 1<sup>3</sup>**

Socken  
**Onsala**

Kommun  
**Onsala**

Län  
**Halland**

**KARTA** Dnr 52/60 Uppr år 1965

Upprättad vid avstyckning av:


*Herbert Berg*  
 distriktslantmätare.

Servitut: Med vardera området å Runsås 2:3 och Ledet 1:3 följer rätt dels att nyttja för utfart erforderliga planvägar dels stamfastighetens rätt att för åtkomst av allmän väg använda befintlig väg.

Beskrivning Skala 1:2000

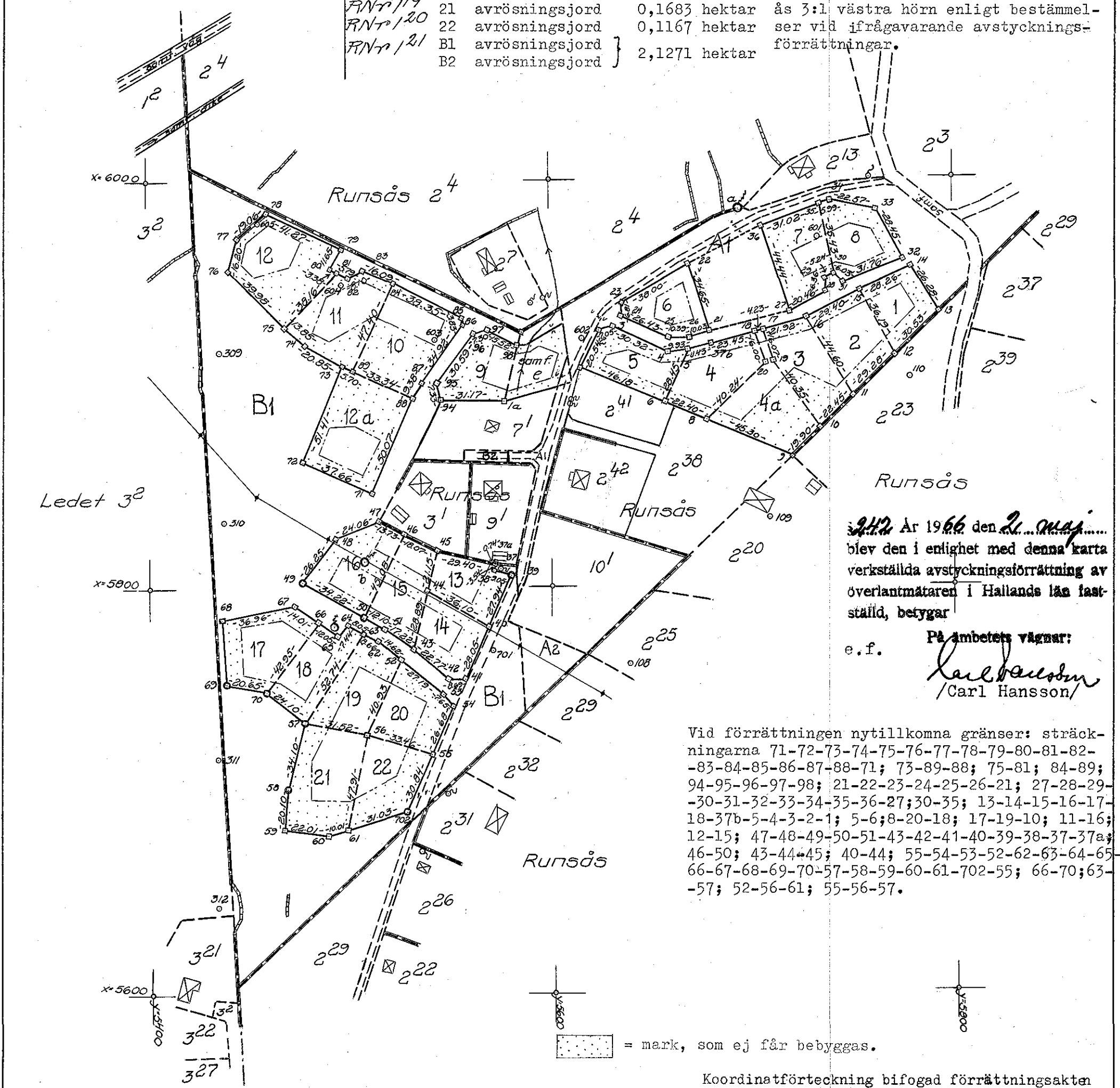
Beteckning på kartan Areal hektar R N:r

Beteckning på kartan	Areal hektar	R N:r
Fr. Runsås 2:3 avst. omr.		
1 avrösningsjord	0,0903	R N:r 244
2 avrösningsjord	0,1167	R N:r 245
3 avrösningsjord	0,1187	R N:r 246
4 avrösningsjord	0,1226	R N:r 247
4a avrösningsjord	0,1403	R N:r 248
5 avrösningsjord	0,1106	R N:r 249
6 avrösningsjord	0,0947	R N:r 250
7 avrösningsjord	0,1193	R N:r 251
8 avrösningsjord	0,1065	R N:r 252
A1 avrösningsjord	0,7883	R N:r 253
A2 avrösningsjord		



Beteckning på kartan	Areal hektar	R N:r
Fr. Ledet 1:3 avst. omr.		
9 avrösningsjord	0,0933	R N:r 16
10 avrösningsjord	0,1722	R N:r 17
11 avrösningsjord	0,1473	R N:r 18
12 avrösningsjord	0,1835	R N:r 19
12a avrösningsjord	0,1945	R N:r 110
13 avrösningsjord	0,0970	R N:r 111
14 avrösningsjord	0,0985	R N:r 112
15 avrösningsjord	0,1083	R N:r 113
16 avrösningsjord	0,1234	R N:r 114
17 avrösningsjord	0,1342	R N:r 115
18 avrösningsjord	0,1051	R N:r 116
19 avrösningsjord	0,1250	R N:r 117
20 avrösningsjord	0,1146	R N:r 118
21 avrösningsjord	0,1683	R N:r 119
22 avrösningsjord	0,1167	R N:r 120
B1 avrösningsjord		R N:r 121
B2 avrösningsjord	2,1271	

Det från Runsås 2:3 avstyckade området litt. A besväras av rätt för tidigare avstyckade lägenheterna Runsås 2:42, 2:41, 2:38, 3:1, 7:1, 9:1 och 10:1 att nyttja utfartsvägen å Runsås 2:3 enligt bestämmelser vid ifrågavarande avstyckningsförrättningar, ävensom rätt för Runsås 2:13 att tillsammans med stamf. taga vatten i källan litt. a. Det från Ledet 1:3 avstyckade området litt. B besväras av rätt för tidigare avstyckade lägenheterna Runsås 3:1, 7:1, 9:1 och 10:1 att nyttja utfartsväg över Ledet 1:3. Området litt. B besväras av rätt för Runsås 3:1 och 9:1 att taga vatten i Ledet 1:3 tillhöriga källa/beiagen å Ledet 1:3 omkring 25 meter från Runsås 3:1 västra hörn enligt bestämmelser vid ifrågavarande avstyckningsförrättningar.



År 1966 den 21 maj blev den i enlighet med denna karta verkställda avstyckningsförrättning av överlantmätaren i Hallands län fastställd, betygar

På ämbetets vägnar:  
*Carl Hansson*  
 /Carl Hansson/

Vid förrättningen nytillkomna gränser: sträckningarna 71-72-73-74-75-76-77-78-79-80-81-82-83-84-85-86-87-88-71; 73-89-88; 75-81; 84-89; 94-95-96-97-98; 21-22-23-24-25-26-21; 27-28-29-30-31-32-33-34-35-36-27; 30-35; 13-14-15-16-17-18-37b-5-4-3-2-1; 5-6; 8-20-18; 17-19-10; 11-16; 12-15; 47-48-49-50-51-43-42-41-40-39-38-37-37a; 46-50; 43-44-45; 40-44; 55-54-53-52-62-63-64-65-66-67-68-69-70-57-58-59-60-61-702-55; 66-70; 63-57; 52-56-61; 55-56-57.

[Dotted box symbol] = mark, som ej får bebyggas.



Koordinatförteckning bifogad förrättningsakten

Mätning	Koörd. bär	Areal	Kartering	Ritning









**Akt nr:**  
**13 - ONS - 3376**

\*AU\$13-ONS-3376\*

# Onsala socken

## N:r 3376

D.-Nr 52/60

J.D. Dnr...3:351.....  
inkom 28 / 10 19.65 till  
Hallands läns lantmäterikontor

### HANDLINGAR

angående avstyckning från fastigheterna

R U N S Å S 2<sup>3</sup> och L E D E T 1<sup>3</sup>

i Onsala socken, Onsala kommun,

Hallands län;

upprättade år 19 65

av

Herbert Berg

distriktslantmätare.

Kartor .....rullade, ..... st. pl.  
..... i akt, ..... små pl.

Akten består av / band handlingar

innehållande 12 skrivna sidor jämte

/ karta

## N:r 3376

### Onsala

Avstyckning från

PROTOKOLL

Runsås 2:3 och Ledet 1:3

Dnr 52/60

i Onsala socken och kommun av Hallands län.

1§. Kungsbacka den 1 oktober 1965.

Sakägare: närvarande

Bertil Rundberg, ägare till 3/16 mantal av Ledet 1:3 och 13/96 mantal Runsås av 2:3 enligt lagfart den 27.10.1959.

B. J. Rundbergs dödsbo, enligt uppgift bestående av Ingrid Ljunggren och Kerstin Rundberg och närvaro dessa, och ägde dödsboet 3/16 mantal av Ledet 1:3 och 13/96 mantal Runsås av 2:3 enligt lagfart den 1/12 1954.

John Moser, som enligt köpeavtal, se bilaga B förvärvat viss del av styckningsfastigheterna med undantag av två tomtplatser.

Byggnadsnämnden hade i laga ordning underrättats om förrättningen den 23/9 1965.

Avstyckningens ändamål och omfattning.

dels från Runsås 2:3: 9 stycken tomtområden enligt byggnadsplan, betecknade 1-4, 4a, 5-8 samt återstoden av förvärvad mark, utgörande vägar, öppen plats m.m. betecknad med A1 och A2.

dels från Ledet 1:3: 15 stycken tomtområden enligt byggnadsplan, betecknade 9-12, 12a, 13-22 samt återstoden av förvärvad mark utgörande vägar, öppen plats m.m., betecknad med litt. B.

Med vartdera området å Runsås 2:3 respektive Ledet 1:3 skall följa rätt dels att nyttja för utfart erforderliga planvägar, dels stamfastighetens rätt att för åtkomst av allmän väg använda befintlig väg, Förening härom, se bilaga C.

Härutöver skulle med avstyckade områdena icke följa rätt till eller delaktighet i styckningsfastigheterna ägor, tillydenheter, rättigheter eller förmåner.

Det från Runsås 2:3 avstyckade området litt. A besväras av rätt för tidigare avstyckade lägenheterna Runsås 2:42, 2:41, 2:38, 3:1, 7:1, 9:1 och 10:1 att nyttja utfartsvägen å Runsås 2:3 enligt bestämmelser vid ifrågavarande avstyckningsförrättningar, ävensom rätt för Runsås 2:13 att tillsammans med stamf. taga vatten i källan litt a.

Det från Ledet 1:3 avstyckade området litt. B besväras av rätt för tidigare avstyckade lägenheterna Runsås 3:1, 7:1, 9:1 och 10:1 att nyttja utfartsväg över Ledet 1:3. Området <sup>16</sup>besväras av rätt för Runsås 3:1 och 9:1 att taga vatten i Ledet 1:3 tillhörig källa <sup>litt b</sup> belägen å Ledet 1:3 omkring 25 meter från Runsås 3:1 västra hörn enligt bestämmelser vid ifrågavarande avstyckningsförrättningar

2  
Omständigheter av betydelse för tillståndsfrågan.

För områdena gäller dels för viss del av länsstyrelsen den 6 maj 1965 fastställd byggnadsplan, dels för återstoden utomplansbestämmelser och avstyckningsförbud. Förslag till byggnadsplan antagen av kommunen, föreligger upprättad för del av återstoden och föremål för länsstyrelsens fastställelseprövning. Områdena överensstämmer med byggnadsplanen.

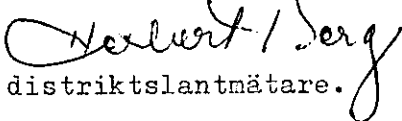
Utlåtande: När hinder enligt 19 kap. jorddelningslagen ej föreligger mot den sökta avstyckningen beslutar lantmätaren meddela tillstånd till densamma under villkor att Konungens befallningshavande lämnar sitt medgivande.

Kostnaderna för förrättningen skulle gäldas av John Moser, Överåsgatan 20, Göteborg S, som även skulle emottaga avskrift av förrättningshandlingarna och kopia av kartan. Bertil Rundberg skulle erhålla en särskild kopia av kartan. Kartorna skulle tillställas förrättningsmannen för vidare åtgärd.

Beträffande de avstyckade områdenas arealer och ägare; se bilaga D.

Besvärshänvisning: Sedan förrättningen förklarats avslutad meddelades, att den som vore missnöjd ägde anföra besvär över förrättningen hos ägodelningsrätten i Hallands norra domsaga. Besvären skulle vara ägodelningsdomaren tillhanda inom trettio dagar från dagens ovan angivna datum.

På distriktslantmätarämbetets vägnar:

  
distriktslantmätare.

Protokollet uppsatt den 1.10. 1965.

D: nr 52/60


Inkom den 20/2-60

Till Herr Distriktslantmätaren i Kungsbacka distrikt

Härmed anhålles om avstyckning från fastigheten Ledet 1<sup>3</sup>, Runsås 2<sup>3</sup> och  
Rösan 2<sup>4</sup> och 2<sup>6</sup>, enl. å bif. karta inrättat med rätt.

uti Onsala socken.

Göteborg den 19/2 19 60



Här nedan antecknas:

Ungefärlig areal:

Säljare: Sjökapten B. Rundberg och B. J. Rundbergs Sterbhus, Köpeavtal bif.

Köpare: Dir. John Moser, Överåsgatan 20, Göteborg

Övriga sakägare:

Mellan undertecknade, sjökapten Bertil Rundberg och hans hustru Ingela för egen del och såsom dödsbodelägare i sjökapten B.J. Rundbergs sterbhus, direktör Sven Ljunggren och hans maka Ingrid och fröken Kerstin Rundberg, nedan kallade säljarna, och direktör John Moser, Överåsgatan 20, Göteborg S, nedan kallad köparen, har träffats följande

### K Ö P E A V T A L

1 A. Säljarna överlåta och försälja till köparen den del av fastigheten Ledet 1<sup>3</sup> och den del av fastigheten Runsås 2<sup>3</sup>, som å bif. karta inritats med röda begränsningslinjer samt den del av fastigheten Rösan 2<sup>4</sup> och 2<sup>6</sup>, som å bif. karta inritats med röda begränsningslinjer.

B. Sedan byggnadsplanen faststälts äger säljarna få på sig överlåtna 2 tomter, allt i säljarnas val och utan någon som helst kostnad för dem.

C. Den rätt till vattentäkt som av säljarna medgivits fyrmästare Douglas Valding förbinder sig köparen att tillförsäkra V. Även för framtiden.

2./ Försäljningen äger rum under förutsättning dels av Lantbruksnämndens i Hallands läns medgivande och dels att tillstånd att upprätta byggnadsplan för tätbebyggelse för fritidsändamål beviljas å områdena.

3./ Skulle sådant tillstånd ej erhållas före den 1/1 1961 återgår detta köp och erlagd handpenning återbetalas till köparen.

4./ Köpeskillingen är överenskommen att utgöra Etthundrätiotusen kronor (110.000:- kr.) och försäljningen sker i övrigt på följande villkor:

A. Kontant såsom handpenning vid detta kontrakts underskrivande	kr. 10.000:--
B. Å tillträdesdagen, d.v.s. den dag villkoren under § 2 ovan uppfyllts	" 50.000:--
C. Genom revers, löpande med 6 % ränta	" <u>50.000:--</u>

Kronor: 110.000:--



5./ Reversen under § 4 C skall amorteras på följande sätt:

A. Den dag områdena avstyckats från stamfastigheten och erhållit egen fastighetsbeteckning kr. 30.000:--

B. Den dag byggnadsplan för områdena faststälts av Länsstyrelsen, dock senast två år från tillträdesdagen. kr. 20.000:--

6./ De försålda områdena försäljas fria från penninginteckningar och skall på säljarnas bekostnad befrias från ev. besvärande penninginteckningar så snart det efter verkställd avstyckning fastställts såsom en för sig bestående fastighet.

7./ Alla med avstyckning och lagfart samt upprättande av byggnadsplan av försålda områdena förenade kostnader betalas av köparen ensam.

8./ Med det försålda området följer stamfastighetens rättigheter och förmåner att för åtkomst av allmän väg använda befintlig väg.

9./ Alla räntor, skatter och onera som belöpa på tiden före avräkningsdagen betalas av säljarna och för tiden därefter av köparen.

Av detta kontrakt äro upprättade tvenne lika lydande exemplar varav parterna tagit ett vardera.

.....<sup>gby</sup>..... den 17/2..... 1960.

.. Bertil Rundberg .....

.. Ingela Rundberg .....

.. Kerstin Rundberg .....

.. Ingrid Ljunggren .....

.. Sven Ljunggren, enl. fullmakt  
gm. Ingrid Ljunggren .....

Säljarna

.. John Moser Jr .....

Köparen

Köparens ovanstående namnteckning bevittna:

.. D. Planhage .....

.. Gösta Alpen .....

Säljarnas ovanstående namnteckningar bevittna:

.. Elsie Strandberg .....

.. Ch. G. Ullman .....

Vidimeras:

*D. Planhage*  
.....

*Gösta Alpen*  
.....



Förening.

Vid lantmäterisammanträde denna dag rörande avstyckning från dels Ledet 1<sup>3</sup>, dels Runsås 2:3 i Onsala socken, Hallands län, hava undertecknade sakägare överenskommit och bestämt,

att de i köpeavtalets punkt 1B bestämda två tomtområdena skola utgöras av tomterna nr 1 och 8 å Runsås 2:3, och motsvaras i övrigt den förålda ägovidden av de övriga avstyckade områdena, att med vart av de avstyckade områdena skall följa dels rätt att nyttja för utfart erforderliga planvägar, dels stamfastigheternas rätt att för åtkomst av allmän väg använda befintlig väg.

Kungsbacka den 1 oktober 1965.

För Runsås 2:3 och Ledet 1:3 : .....

.....  
.....

.....  
.....

För de avstyckade områdena:

.....  
.....

Bestyrkes, På tjänstens vägnar:

.....  
(Herbert Berg)

distriktslantmätare.



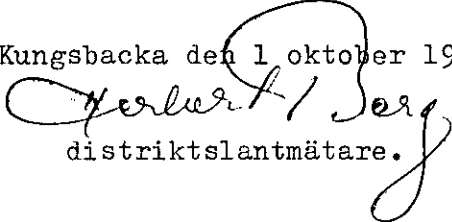
Arealer och ägare.

Från Runsås 2:3 avstyckas:

1	avrösningsjord RNT 2 <sup>44</sup>	0,0903 hektar	Bertil Rundberg och B.J Rundbergs dösbo
2	avrösningsjord RNT 2 <sup>45</sup>	0,1167 hektar	John Moser
3.	avrösningsjord RNT 2 <sup>46</sup>	0,1187 hektar	" "
4.	avrösningsjord RNT 2 <sup>47</sup>	0,1226 hektar	" "
4a	avrösningsjord RNT 2 <sup>48</sup>	0,1403 hektar	" "
5	avrösningsjord RNT 2 <sup>49</sup>	0,1106 hektar	" "
6	avrösningsjord RNT 2 <sup>50</sup>	0,0947 hektar	" "
7	avrösningsjord RNT 2 <sup>51</sup>	0,1193 hektar	" "
8	avrösningsjord RNT 2 <sup>52</sup>	0,1065 hektar	Bertil Rundberg och B. J Rundbergs dösbo
A1	avrösningsjord RNT 2 <sup>53</sup>	0,7883 hektar	John Moser
A2	avrösningsjord		
		<hr/>	
		1,8080 hektar	

Från Ledetås 1:3 avstyckas:

9	avrösningsjord RNT 1 <sup>6</sup>	0,0933 hektar	John Moser
10	avrösningsjord RNT 1 <sup>7</sup>	0,1722 hektar	" "
11	avrösningsjord RNT 1 <sup>8</sup>	0,1473 hektar	" "
12	avrösningsjord RNT 1 <sup>9</sup>	0,1835 hektar	" "
12a	avrösningsjord RNT 1 <sup>10</sup>	0,1945 hektar	" "
13	avrösningsjord RNT 1 <sup>11</sup>	0,0970 hektar	" "
14	avrösningsjord RNT 1 <sup>12</sup>	0,0985 hektar	" "
15	avrösningsjord RNT 1 <sup>13</sup>	0,1083 hektar	" "
16	avrösningsjord RNT 1 <sup>14</sup>	0,1234 hektar	" "
17	avrösningsjord RNT 1 <sup>15</sup>	0,1342 hektar	" "
18	avrösningsjord RNT 1 <sup>16</sup>	0,1051 hektar	" "
19	avrösningsjord RNT 1 <sup>17</sup>	0,1250 hektar	" "
20	avrösningsjord RNT 1 <sup>18</sup>	0,1146 hektar	" "
21	avrösningsjord RNT 1 <sup>19</sup>	0,1683 hektar	" "
22	avrösningsjord RNT 1 <sup>20</sup>	0,1167 hektar	" "
B1	avrösningsjord RNT 2 <sup>1</sup>	<hr/> 2,1271 hektar	" "
B2	avrösningsjord		
		4,1090 hektar	

Kungsbacka den 1 oktober 1965. *mm*

 Herbert Berg  
 distriktslantmätare.




KOORDINATFÖRTECKNING:

Nr	x	y	markering
o110	5902,21	5778,13	gmlt hål i berg
o309	5915,92	5435,62	gmlt hål i berg
o310	5832,44	5436,70	gmlt hål i berg
o601	5971,01	5732,87	gmlt rör i berg
o602	5921,88	5615,21	gmlt rör i berg
o603	5921,70	5542,06	gmlt rör i berg
o604	5949,32	5495,94	gmlt rör i berg
o605	5979,75	5454,92	gmlt rör i berg
o701	5769,07	5570,25	omarkerad
o702	5689,35	5526,93	rör i mark
1	5907,99	5614,29	gml dubb i sten
2	5926,02	5624,13	rör i mark
3	5927,97	5630,91	rör i mark
1a	5891,50	5576,27	gml dubb i sten
(2a	5898,98	5603,45	gml dubb i sten)
4	5915,10	5658,37	dubb i berg
5	5915,99	5668,26	dubb i berg
6	5889,92	5656,85	dubb i berg
8	5881,16	5677,50	dubb i berg
9	5863,44	5719,25	gml dubb i sten
10	5877,16	5733,66	dubb i sten
11	5892,78	5749,78	dubb i sten
12	5913,05	5770,91	dubb i sten
13	5934,04	5793,09	dubb i sten
14	5956,37	5779,23	rör i mark
15	5944,76	5753,46	dubb i berg
16	5931,31	5727,32	dubb i berg
17	5925,63	5706,15	dubb i berg
18	5924,56	5702,06	dubb i berg
19	5910,14	5710,42	dubb i berg
20	5909,16	5706,41	dubb i berg
21	5924,73	5678,86	dubb i berg
22	5957,81	5668,53	rör i mark
23	5938,82	5635,61	rör i mark
24	5932,11	5634,46	rör i mark
25	5921,81	5658,80	dubb i sten
26	5922,08	5669,19	dubb i sten
27	5934,42	5718,56	dubb i berg
28	5944,00	5736,64	rör i berg
29	5950,36	5736,64	dubb i berg
30	5952,78	5741,29	dubb i berg
31	5948,84	5745,85	dubb i berg
32	5959,91	5775,62	rör i mark
33	5984,81	5761,86	rör i berg
34	5989,04	5739,66	rör i mark
35	5987,43	5733,89	rör i mark
36	5976,68	5704,79	rör i mark
37	5811,58	5571,40	rör i mark
37a	5812,31	5571,51	omarkerad
37b	5918,50	5679,41	dubb i berg
38	5808,08	5570,87	rör i mark
39	5805,44	5579,53	rör i mark
40	5779,70	5568,66	rör i mark
41	5754,51	5556,33	rör i mark
42	5754,84	5547,65	rör i mark
43	5769,40	5530,14	rör i mark
44	5797,41	5537,20	dubb i sten
45	5817,85	5542,63	gml dubb i berg
46	5825,68	5526,35	rör i mark
47	5832,55	5514,46	gml dubb i berg
48	5823,23	5492,28	dubb i berg

forts.

Nr	x	y	markering
49	5802,59	5476,06	dubb i berg
50	5785,58	5505,75	rör i mark
51	5779,60	5516,27	rör i mark
52	5764,85	5524,39	rör i mark
53	5747,91	5545,66	rör i mark
54	5741,88	5550,37	rör i mark
55	5717,60	5539,31	rör i mark
56	5727,62	5507,39	rör i mark
57	5733,69	5476,46	dubb i berg
58	5700,72	5467,75	dubb i berg
59	5680,73	5465,69	dubb i berg
60	5677,96	5487,52	dubb i berg
61	5680,83	5497,09	rör i mark
62	5773,85	5512,87	dubb i berg
63	5777,90	5505,22	rör i mark
64	5781,62	5498,08	rör i mark
65	5776,15	5493,04	rör i mark
66	5783,26	5483,53	rör i mark
67	5791,05	5471,88	rör i mark
68	5784,46	5435,52	rör i mark
69	5752,47	5437,42	rör i mark
70	5748,90	5457,76	dubb i berg
71	5846,29	5510,43	dubb i berg
72	5861,72	5476,07	dubb i berg
73	5908,98	5496,31	dubb i berg
74	5918,59	5477,81	rör i mark
75	5927,81	5467,47	dubb i berg
76	5956,86	5440,00	rör i mark
77	5972,33	5444,84	dubb i berg
78	5984,86	5459,21	dubb i sten
79	5967,04	5496,44	rör i mark
80	5956,77	5490,92	dubb i berg
81	5955,28	5493,96	dubb i berg
82	5952,76	5499,18	dubb i berg
83	5955,84	5506,67	rör i mark
84	5949,42	5521,43	dubb i sten
85	5932,23	5555,71	dubb i berg
86	5928,42	5556,12	dubb i berg
87	5900,14	5535,63	dubb i berg
88	5891,78	5531,36	dubb i berg
89	5906,45	5501,42	dubb i berg
94	5892,59	5544,92	gml dubb i sten
95	5899,71	5543,15	rör i mark
96	5924,11	5561,61	rör i mark
97	5925,46	5568,79	dubb i sten
98	5919,04	5582,92	rör i mark
(99	5919,16	5587,75	rör i mark)
(100	5928,85	5605,66	rör i mark)
(101	5913,73	5608,02	rör i mark)

Kungsbacka den 1 oktober 1965.


 distriktslantmätare.



Postgirokonto 15673

Obs! Anvisningar på blankettens baksida

Avsändningsdag

Dnr

15 OKTOBER 1965

52/60

Räkningsutställare

Räkningsmottagare

↑ (Beröras vid korrespondens)

→ Distriktslantmätaren  
i Kungsbacka distrikt,  
Kollavägen 1,  
Kungsbacka.

→ Herr John Moser,  
Överåtgatan 20,  
Göteborg S

Räkningen avser	Brutto kronor	Därav subvention		Netto kronor
		%	kronor	
Börja den 1 oktober 1965.				
<u>Avstyckning</u> för fritidsbbyggelse från fastigheterna Runsås 2:3 och Ledet 1:3 i Onsala socken.				
Grundavgift:	190:-			
Tilläggsavgifter: för 6 avst. ägolotter utom fastställd plan för 20 avst. ägolotter inom fastställd plan	1260:- 3400:- <hr/> 4850:-			
15% tillägg enligt nya taxan	727.50 <hr/> 5577.50			
<u>Extra kartkopia</u> för 1 extra kopia av kartan	10:-			
Summa kr:	5587.50			
Summa avr.	5587:-			5587:-
Ersättningen uttagen genom postförskott betygar på tjänstens vägnar:				
<i>Arne Gunn Berglund</i> Namn				

## ANVISNINGAR

### Betalningsskyldighet

Där ej ersättning uttagits genom postförskott skall, även om anmärkning göres mot räkning eller besvär anföres över förrättning, **betalning erläggas till Kungl lantmäteristyrelsen, Box 16331, Stockholm 16, genom insättning å styrelsens postgirokonto nr 1 56 73** inom fyra veckor efter det att räkning eller annan underrättelse om betalningsskyldigheten avsänts till vederbörande sakägare eller överlämnats till honom.

### Anmärkning mot räkning

Vill betalningsskyldig framställa anmärkning mot räkning skall detta göras hos **Kungl lantmäteristyrelsen, Box 16331, Stockholm 16**, snarast möjligt och senast inom tre veckor från det betalning erlagts.

### Besvär över beslut om fördelning av förrättningskostnad

Är sakägare, då fråga är om **förrättning**, missnöjd med beslut om **fördelning** mellan sakägare av förrättningskostnad, skall besvär anföras hos vederbörande ägodelningsrätt (i vissa fall magistrat eller länsstyrelse) på sätt framgår av vid förrättningen fört protokoll.

### Korrespondens

Vid all korrespondens skall räkningens nummer angivas. Även å inbetalnings- eller girokortets kupong skall hela räkningens nummerbeteckning angivas.

### Upplysningar

Skulle räkningsmottagaren önska vissa upplysningar exempelvis angående gjord beräkning av debiterat belopp bör hänvändelse ske till räkningsutställaren vars adress finns angiven å räkningen. Sakägare äger att hos överlantmätaren erhålla biträde med granskning av räkning.