



**Halland**

**Onsala socken**

Akt nr:

**13 - ONS**

-

**4232**

Förordnande om naturvårdsområde av-  
seende kustområdet vid Hållsunds-  
udde - Sönerbergen i Onsala socken  
Kungsbacka kommun

(enl. 11 § naturvårdslagen 1969-11-13)

1St beslut 1978-03-27 enl 19 § NVL

1978-09-27

11.121-962-71

## REGISTRERING

Datum

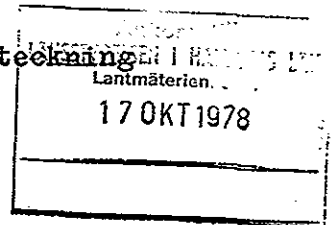
880830 Bl

Inbring i fastighetsregistret har  
verkställts beträffande.....  
.....

För fastighetsregistermyndigheten

Rek m b

Markägare enligt förteckning



Förordnande om naturvårdsområde avseende kustområdet  
vid Hållsundsudde - Sönerbergen i Onsala socken,  
Kungsbacka kommun

Naturvårdsområdets benämning	Hållsundsudde - Söner- bergens naturvårdsområde
Kommun	Kungsbacka
Socken	Onsala
Fastigheter	Se markägarförteckning
Gränser	Markerade på den till beslutet hörande kartan
Landareal	ca 669 ha
Naturvårdsförvaltare	Skogsvårdsstyrelsen i samaråd med markägarna

Styrelsen för regionpläneförbundet för Göteborg med om-  
givning har i skrivelse den 12 augusti 1966 anhållit  
att vissa delar av södra Onsalalandet måtte förklaras  
som naturreservat.

På grund härav har länsstyrelsen den 3 februari 1967  
utsett en arbetsgrupp, med ledamöter från länsstyrel-  
sen och dåvarande Onsala kommun, som fick i uppdrag att  
närmare utreda frågan om bildandet av ifrågakvarande na-  
turreservat. Arbetsgruppen har den 29 oktober 1968 över-  
lämnat ett förslag till länsstyrelsen vilket innebar att  
ett område om ca 690 ha av den sydligaste delen av Onsa-  
lahalvön borde avsättas som naturreservat.

Yttrande över arbetsgruppens förslag har avgivits av  
statens naturvårdsverk, riksantikvarieämbetet, länets  
dåvarande naturvårdsråd, samarbetsnämnden i dåvarande  
Kungsbacka kommunblock och kommunfullmäktige i dåvaran-  
de Onsala kommun, vilka i huvudsak tillstyrkt reservat-  
bildningen.

Efter markägarsammanträde i Onsala den 29 juli 1969 och  
sammanträde med berörda myndigheter i Kungsbacka den 22  
oktober 1969 förordnade länsstyrelsen genom beslut en-  
ligt 11 § naturvårdslagen den 13 november 1969 interimis-  
tiskt förbud avseende vissa arbetsföretag inom delar av

1978-09-27

11.121-962-71

södra Onsalahalvön. Genom beslut av länsstyrelsen den 23 november 1972 förlängdes och jämkades förordnandet i vissa avseenden. Förordnandet upphörde enligt bestämmelser i naturvårdslagen att gälla den 30 november 1975.

Därefter har förhandlingar med markägarna återupptagits vilket bl a resulterat i att länsstyrelsen funnit det vara tillfyllest att förklara området som naturvårdsområde. Berörda sakägare har 1978 haft tillfälle att yttra sig över förslag till föreskrifter för och avgränsning av ifrågavarande område. Inkomna erinringar har föranlett vissa jämkningar av förslaget.

Det föreslagna naturvårdsområdet omfattar i stora drag de tre uddarna Sönerbergen, Skallanäs och Hällsundsudde med närliggande öar.

Berggrunden i området utgöres till huvuddelen av olika slag av granit och gnejsgranit. Av de kvartära avlagringarna torde ändmoränerna väster om Krokudden på Hällsundsudde icke minst genom sitt exponerade läge tilldraga sig det största intresset. Vegetationen utgöres på uddarna och öarna väsentligen av ljunghed, som befinner sig i olika stadier av igenväxning. Grismark uppträder fläckvis på såväl öarna som uddarna. Längre in på fastlandet övergår vegetationen alltmer till skogsmark.

#### Grund för beslut

Med stöd av 19 § naturvårdslagen förklarar länsstyrelsen det område som utmärkts på bifogade karta som naturvårdsområde.

#### Föreskrifter

För att trygga ändamålet med naturvårdsområdet förordnar länsstyrelsen med stöd av 19 § naturvårdslagen och 22 § naturvårdsförordningen att nedan angivna föreskrifter samt vård- och förvaltningsbestämmelser skall gälla beträffande området.

- A. Föreskrifter enligt 8 § naturvårdslagen angående inskränkning i markägares och annan sakägares rätt att förfoga över fastighet inom naturvårdsområdet.

Utöver föreskrifter och förbud i andra lagar och författningar skall förbud gälla att

1978-09-27

11.121-962-71

uppföra nybyggnad, dock att byggnad för jordbrukets och fiskets behov får uppföras efter därom av länsstyrelsen meddelat tillstånd

utan länsstyrelsens tillstånd uppföra annan anläggning

bedriva täkt av sten, grus, sand och matjord utan länsstyrelsens tillstånd

spränga, schakta, gräva samt utföra fyllning och tippning

anordna upplag utom tillfälliga upplag för jord- eller skogsbrukets behov

framdraga luftledning

uppföra stängsel för annat ändamål än för betesgång utan länsstyrelsens tillstånd

plantera eller så skog på mark som inte är skogbevuxen vid tiden för detta beslut

Föreskrifterna skall inte utgöra hinder mot normal skötsel av tomtmark.

B. Föreskrifter enligt 9 § naturvårdslagen angående markägares och annan sakägares skyldighet att tåla visst intrång

Markägare och innehavare av särskild rätt till marken är skyldig att tåla att följande åtgärder vidtages inom de på bilagda karta streckmarkerade områdena

1. Betning (i den mån markägaren inte själv utnyttjar marken för bete).
2. Rövning
3. Uppsättning av stängsel för bete
4. Anordnande av stängselgenomgångar

C. Föreskrifter enligt 10 § naturvårdslagen om vad allmänheten har att iakttaga inom naturvårdsområdet

Utöver föreskrifter och förbud i andra lagar och författningar skall förbud gälla att

1978-09-27

11.121-962-71

skada eller förstöra fast naturföremål eller ytbildning  
skada växtligheten exempelvis genom uppgrävning av växter

vidtaga åtgärd som kan verka störande på djurlivet exempelvis att från nära håll fotografera boplats

göra upp eld

rida annat än på av förvaltaren anvisade vägar och stigar  
tälta eller ställa upp husvagn

föra motordrivet fordon annat än på härför avsedda vägar eller parkera annat än på anvisade platser

upplägga eller varaktigt förtöja båtar annat än inom härför iordningställda hamnar eller båtplatser

medföra okopplad hund

på ett störande sätt utnyttja radio, bandspelare o d

anbringa tavla, affisch, inskrift eller annan störande anordning

D. Bestämmelser enligt 9 § naturvårdsförordningen om vård och förvaltning

1. Syftet med naturvårdsområdet är att bevara ett öppet kustlandskap av värde både för den vetenskapliga och sociala naturvården.
2. För att bibehålla kustlandskapets öppna karaktär skall bete ske även fortsättningsvis i den utsträckning som kan anses lämpligt med hänsyn till naturvårdsområdets syfte. Rójningar bör förekomma som stödåtgärder till betet. Båtbeståndet bör maximeras och båtarna placeras på avgränsade platser. Skötseln skall i övrigt ske i enlighet med en skötselplan, vilken upprättas av naturvårdsförvaltaren i samråd med markägarna och länets skötselråd och därefter fastställs av länsstyrelsen efter hörande av statens naturvårdsverk.
3. Naturvårdsområdet skall förvaltas av skogsvårdsstyrelsen i samråd med markägarna.
4. Naturvårdsområdet skall genom naturvårdsförvaltarens försorg utmärkas enligt de anvisningar, som utfärdats av statens naturvårdsverk.


1978-09-27

11.121-962-71

./. Besvärshänvisning, jordbruksdepartementet, enligt bilaga.

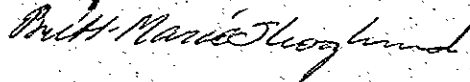
I beslutet har förutom undertecknade landshövding och byrådirektör, deltagit tf länsrådet Åke Andrén, länslantmätaren Valter Larsson, länsantikvarien Lennart Lundborg, fil kand Stefan Malmberg, naturvårdsdirektören Olov Mårtenson, överlantmätaren Erik Skommar samt länsarkitekten Ingegerd Ågren.

  
Carl G Persson

  
Ove Olsson

Kopia  
SNV  
Statens planverk  
Vägförvaltningen  
FBM i Kungsbacka  
Lantbruksnämnden  
Skogsvårdsstyrelsen  
BN i Kungsbacka kommun  
Kommunstyrelsen i Kungsbacka kommun  
Lantmäterienheten  
Planenheten  
Naturvårdsenheten 2 ex  
Fjärekretsen av SNF  
Göteborgsregionens kommunalförbund  
Dossier  
Akten  
Kung i länets författningssamling  
Kung i samlingsannons (Norra Halland, GP)

Bestyrkes



## MARKÄGARFÖRTECKNING

1978-09-27

11.121-962-71

Fastighet	Ägare och adress
Björmannehög 4:4 1:59	Funkturahus AB Jung, Box 3, 534 01 Vara
Björmannehög 1:11	Kungsbacka kommun
- " - 5:1	Stadshuset, 434 00 Kungsbacka
Dannebacka 2:2	Torsten Valdemar Larssons dödsbo Box 110 /Danielsson/ 434 00 Kungsbacka
Dannebacka 2:4	Knut och Tora Larssons stiftelse Box 110 /Danielsson/ 434 00 Kungsbacka
Ekerna 1:32	Carl Erik Olsson Ekerna, 430 34 Onsala
Godhem 1:1	Bror Rikard Carlsson Godhem, 430 34 Onsala
Häcklehagen 1:13	Nils Carl Herman Clase och Nils Harald Herman Clases dödsbo Pl 1485, 430 34 Onsala
Heden 2:3	Karl Einar Svensson Vrån, Lyngås 4, 430 34 Onsala
Intaget 1:1	Per Håkan Osvald Rådjursvägen 6, 181 43 Lidingö
	Karl Thomas Osvald Holmbodavägen 31, 191 77 Sollentuna
	Gunnar Stefan Osvald Brödragatan 76, 412 74 Göteborg
	Hans Hugo Osvald Lindåsvägen 118, 430 81 Billdal
Iserås 5:2	Se Dannebacka 2:2
Iserås 5:4	Se Dannebacka 2:4
Iserås 6:1	Se Dannebacka 2:4
Knaparydet 1:1	Erik Huss Göteborgsgatan 34, 411 34 Göteborg
Liden 1:11	Se Björmannehög 1:11



15

Lyngås 1:9	Se Dannebacka 2:2 och 2:4
Lyngås 2:2	Axel Teodor Börjesson Lyngåsvall, Lyngås 2, 430 34 Onsala
Lyngås 2:8	Sten Harald Hamberg Orrviken, Pl 17 <del>2</del> , 430 34 Onsala
Lyngås 2:86	Christel Maria Dehio Engelbrektsgatan 37, 411 37 Göteborg
Lyngås 2:87	Anders Bergqvist, Kungsbacka adv. byrå Box 189, 434 01 Kungsbacka
Råö 6:1 och 7:1	Se Lyngås 2:8, 2:86 och 2:87
Råö 13:1	Brita Anna Augusta Fosell Hörbyleden 18 V, 182 32 Danderyd
	Sten Gustav Knutsson Natt och Dag Valhallavägen 159, 115 27 Stockholm
Råö 15:1	Kullenbergs Industri AB Fack, 403 10 Göteborg
Rösan 1:4 och 3:8	Eva Bergman Thaliavägen 84, 161 42 Bromma
	Elisabeth Tibblin Slalomvägen 14, 541 00 Skövde
	Hans Åkerhielm Blombackavägen, Pl 1078, 430 41 Kullavik
Rösan 2:26	Villaföreningen Rösan 2:26 Ek.för. c/o Tore Westerdahl Berzelligatan 26, 412 53 Göteborg
Rösan 5:1	Klara Benedikta Bruhns dödsbo Prästäng Rösan 5, 430 34 Onsala
Rösan 5:2	Karin Svenssons dödsbo c/o Pettersson Pl 2624 Krokudden, 430 34 Onsala
Rösan 5:2 hus å	Gunnar Pettersson Pl 2624 Krokudden, 430 34 Onsala
	Viveka Rappmann Box 94, 430 34 Onsala
	Anita Elfving Duellvägen 35, 462 00 Vänersborg
	Gisela Rahmn Gamla vägen 32, 462 00 Vänersborg

Rösan 5:2 hus å	Frej Josef Albrecht Svenssons dödsbo, c/o Adv. Johnsson Ö Hamngatan 29, 411 10 Göteborg
Rösan 5:23	Carl Ebbe Bruhn S. Hasselgränd 9, 561 00 Huskvarna
Rösan 2:28	Arnt Vestby G. Göteborgsvägen, Läkarestationen 434 00 Kungsbacka
Rösan 2:4,6 gemensam mark	Bertil Ludvig Rundberg Runsås 2, 430 34 Onsala  Bror Johan Rundbergs dödsbo Runsås /Ljunggren/ 430 34 Onsala
Staragården 2:1	Sven Gösta Rahmn Bratterås Staragården, 430 34 Onsala
Staragården 2:8	Åke Julius Rahmn Grönstensvägen 4, 412 70 Göteborg
Viken 1:3	Olof Bertil Ek Clasagården Viken 1, 430 34 Onsala
Viken 3:8	Gerda Evy Solbritt Söderberg Mariagatan 21, 571 00 Nässjö  Arnold Skagert Skogsvägen 20, 571 00 Nässjö  Roland Skagert Grängsgatan 12, Box 11, 571 00 Nässjö  Lennart Skagert Handskerydsvägen 11 B, 571 00 Nässjö  Hans Skagert Holmåkravägen 10 E, 437 00 Lindome  Dödsboet efter Gustav Skagert Kvickfeldtsgatan 68, 571 00 Nässjö  Holger Skagert Övre Långvinkelsgatan 159 252 36 Helsingborg  Albin Svensson Kvickfeldtsgatan 68, 571 00 Nässjö  Lars Skagert C Larssonsgatan 5 D, 412 72 Göteborg  Per Skagert Johannesgatan 10 I, 111 38 Stockholm

Viken 4:3 29:2

~~Viken 6:4~~ EKERNA 1:32

Viken 7:2 7:33

Viken 7:4  
- " - 7:34

Viken 17:1

Viken 29:1 29:2

Viken 2:4, 4:4

Viken 2:5, 4:5 17:1

Viken 2:6, 4:6 17:1

~~Viken 4:18~~ hus å 2 st

Viken 4:19

Viken 4:19, 6:8 gemensam mark

Vässingsö 1:2

Vässingsö 1:2, Godhem 1:1  
gemensam mark

Vässingsö 2:3, 4 Godhem 1:1  
gemensam mark

Eva Skagert  
S. Esplanaden 2, 223 54 Lund

Helga Elisabeth Franséhn  
Storsagården, 430 34 Onsala

Se Ekerna 1:32

Karl-Edvard Ingvar Forsberg  
Viken 7, 430 34 Onsala

Naturvårdsfonden Domänverket  
Box 628, 501 09 Borås

Erik Gunnar Johansson  
Lilla-Backa Pl 1405, 430 34 Onsala

Erik Albin B Axelsson  
Pl 1315 Släbogården, 430 34 Onsala

David Fridolf Franséhns dödsbo  
Storsagården Viken 2, 430 34 Onsala

Gustav Falkmans dödsbo  
Västanvik Viken 2, 430 34 Onsala

Se Viken 2:5, 4:5

Torde vara Viken 4:19 hus å  
Albert Larsson  $\frac{1}{2}$  därav  
Linnégatan 38 B, 413 04 Göteborg  
 $\frac{1}{2}$  därav Stig Nilsson och  
Marianne Nilsson  
Apelsingatan 31, V Frölunda

Albert Larsson  
Linnégatan 38 B, 413 04 Göteborg

Ina Geddas dödsbo  
Skandinaviska Enskilda Banken  
405 04 Göteborg

För 4:19 se ovan  
För 6:8 Josef Valdemar Svensson  
Viken 6, 430 34 Onsala (avliden) o hh  
Svea Svensson, Viken 6, 430 34 Onsala

Ernst August Mattsons dödsbo  
Vässingsö, 430 34 Onsala

Se resp. enskilda fastighet

För 2:3 Sven Nordström  
Pl 2650, 430 34 Onsala

För 2:4 Hugo Sigvard Hydén  
Vässingsö 2,  
430 34 Onsala

Ögården 1:3

21  
Kurt Yngve Lindberg  
Drakblommegatan 38,  
417 20 Göteborg

Ingrid Jansson  
Bullegummans gata 5,  
421 27 V Frölunda

Ögården 2:1

Lars Herman Strandberg  
N Gubberogatan 13, 416 63 Göteborg

Ulla Birgitta Björkman  
Landalabergen 8, 411 30 Göteborg

Ernst Åke Strandberg  
Pl 1217, 430 34 Onsala

Samf. avsatt vid byalags-  
skifte på Onsala socken  
samt därefter delade  
skifteslag

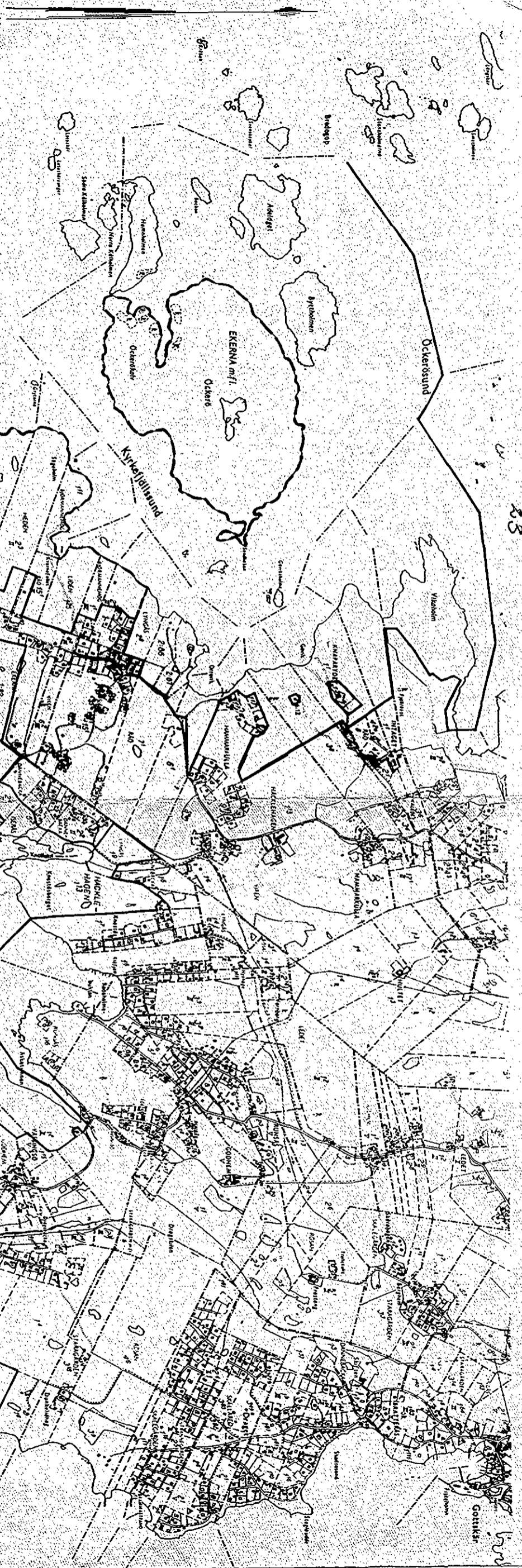
Onsala sockens bysamfällighet  
c/o Bror Rikard Carlsson  
Godhem, 430 34 Onsala

Nils Clase  
Pl 1485, 430 34 Onsala

Lyngås 2:19 m fl

Bertil Larsson  
Kosmosgatan 25, 415 21 Göteborg

Con. 880629 Bu



Kartgatt

Karta  
öven

Förstag #11 Naturvårdsområde  
 över vissa delar av kustområdet  
 Sönerbergen och Halsundsvuide  
 med därvanför liggande holmar och skär  
 i Onsala socken, Kungsbacka kommun  
 av Hallands län  
 upprättad genom samkopiering av utdrag ur  
 fastighetskartan år 1978 av

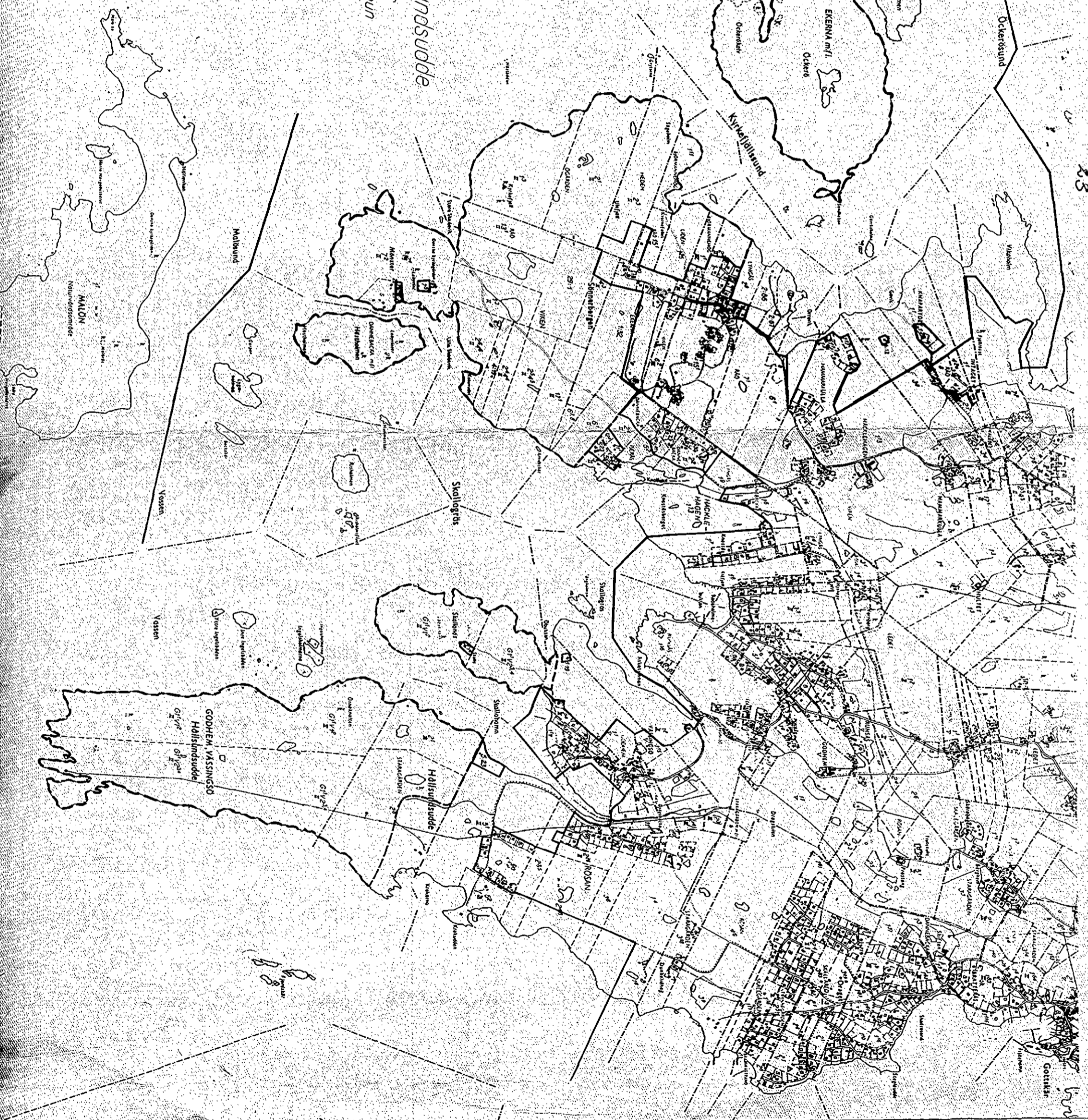
Hilja Kanner  
 Walter Larsson  
 landslantmätare

Teknik: *Waldemar  
 Steffen Palmberg*

Skala 1:20000

----- Gräns för naturvårdsområde  
 - - - - - Gräns för särskilda ögränder

Tillhör: Länsstyrelsen i Hallands län  
 best. nr. 1978-09-27 avr. 11.271-362-71



Den som vill överklaga länsstyrelsens beslut skall göra det skriftligen genom besvär hos regeringen.

Besvärshandling skall ha kommit in till jordbruksdepartementet inom tre veckor från den dag då klaganden fått del av beslutet.

I besvärshandlingen skall anges länsstyrelsens beslut. Vidare bör anges vad som yrkas och de omständigheter som åberopas till stöd för yrkandet.

Klaganden bör i besvärshandlingen uppge namn, yrke, postadress och telefonnummer.

Insända besvärshandlingen med posten skall det ske med betalt brev adresserat till: Jordbruksdepartementet, Fack, 103 20 Stockholm.