

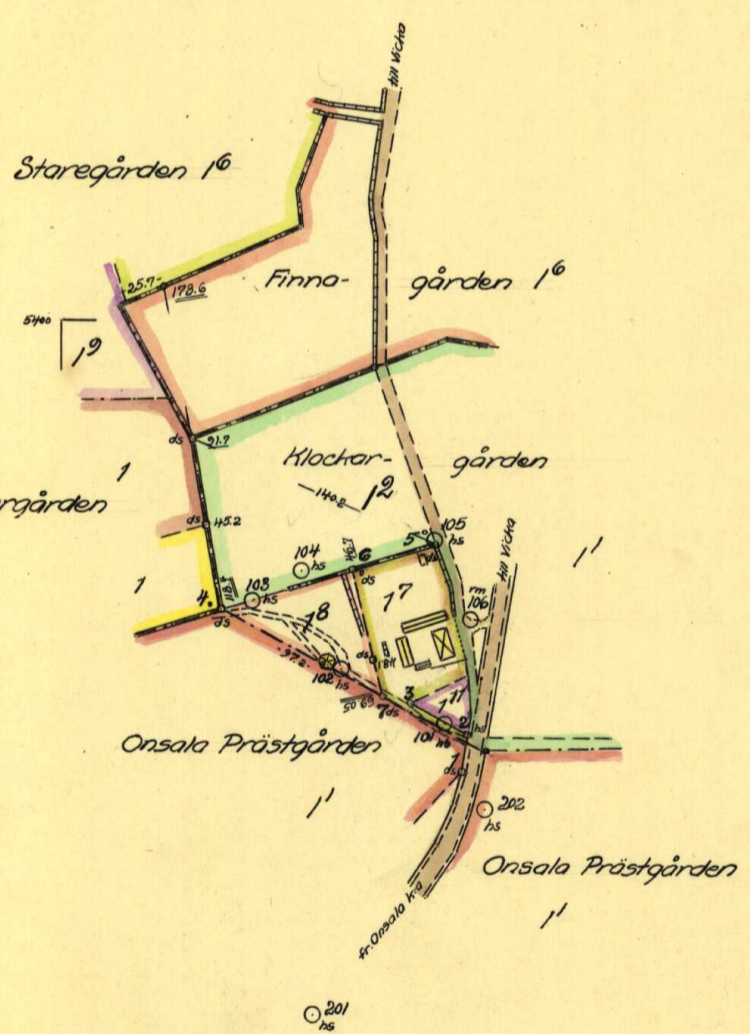
Karta
 över rågången mellan
 1/36 mtl. Staregården 1⁷ litt. Ba
 å ena sidan, och fastigheten
 1/1080 mtl. Staregården 1⁸ litt. Bb
 å andra sidan,
 i Onsala socken, Fjäre härad av Hallands län;
 upprättad vid rågångsutställning år 1939

J. Paulusstrand
 Distriktsutmätare.

Avstyckningsbeskrivning

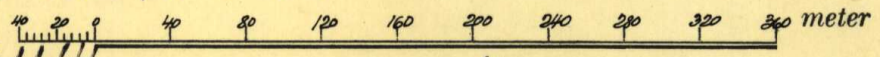
Bet. & kartan	Ägoslag m. m.	Areal					
		Inrösningsj.			Avrösningsj.		
		Hektar	Ar	Kvm	Hektar	Ar	Kvm

Nr 32. År 1939 den 16 maj
 fastställdes ägarens rågångsmärken
 i Hallands norra län
 den enligt denna karta
 verkställda gränshästning;
 betygas
 På ämhetens vägnar:
 Johane Skott.



Förteckn. över koordinater o. gränsmärken

Nr.	X	Y	Markering
101	+ 5187.29	+ 4504.30	höl i berg
102	+ 5215.70	+ 4449.55	" " sten
103	+ 5257.70	+ 4402.13	" " "
104	+ 5268.22	+ 4428.39	" " "
105	+ 5284.41	+ 4498.62	" " "
106	+ 5243.36	+ 4518.24	rör i mark
201	+ 5033.46	+ 4434.69	höl i sten
202	+ 5142.01	+ 4526.04	" " "
1	+ 5162.31	+ 4513.22	dubb i sten
2	+ 5182.71	+ 4516.23	höl " "
3	+ 5197.98	+ 4486.75	" " "
4	+ 5247.59	+ 4385.92	" " "
5	+ 5282.34	+ 4499.09	dubb " "
6	+ 5268.65	+ 4454.46	" " "




Bl. 52 - SRA III - 20 000

Skala 1:4000

STATENS REPRODUKTIONSANSTALT
 98838 L

Dnr 3/1

13-ONS-1114



Akt nr:

13 - ONS - 1114

AU\$13-ONS-1114

Onsala

1114

1114 / Onsala

Handlingar rörande utstakning av gränsen
mellan 1/1080 mtl. STAREGÅRDEN 1:8
å ena sidan och 1/36 mtl. STAREGÅRDEN 1:7
å andra sidan, uti Onsala socken,
Fjäre härad av Hallands län;
upprättade åren 1938 - 1939.

Nr 1114 Onsala

1. band 21. ... eldor
Kartor: / i akt små pl
st pl rull

Protokoll hållet nedansjående år och dagar
vid förrättning rörande utstakning av gränsen
mellan fastigheten 1/1080 mantal Staregården
1⁸ å ena sidan och fastigheten 1/36 mantal
Staregården 1⁷ å andra sidan, båda uti Onsa-
la socken, Fjäre härad av Hallands län.

År 1938 den 7 mars inställde sig undertecknad distriktslantmäta
re å fastigheten Klockaregården 1² i Onsala socken för att på
grund av Överlantmätarens i Hallands län förordnande av den 22
juli 1937 verkställa utstakning av gränsen mellan fastigheten
1/1080 mantal Staregården 1⁸ å ena sidan och fastigheterna
1/36 mantal Staregården 1⁷ och avstyckade ägolotten Staregården
1¹¹ å andra sidan, samtliga i Onsala socken.

Till sammanträdet, varom tillkännagivande utfärdats dels genom
i sockenkyrkan uppläst kungörelse och dels genom särskilda kalle-
lser hade infunnit sig:

Skiftesgodemännen, Kommunalnämndsordföranden C.W. Andersson, Kar-
segården och

Patron E.F. Skantze, Viken;

Sökanden till denna förrättning, Kvarnägaren Carl Fritiof Wal-
lin och hans maka Amy Wallin;

Kyrkoherden J. Rhodin, att såsom ecklesiastikt ombud bevaka
ecklesiastika löneboställets Onsala nr. 1
Prästgården och klockarboställets Klockare-
gården nr. 1 i Onsala socken rätt och bästa
enligt förordnande /bil.nr.1/;

Advokat Stig Palmér att såsom befullmäktigt ombud föra talan
för ägarna till fastigheten 1/36 mantal 1⁷
Staregården 1 och avsöndrade lägenheten
Staregården 1¹¹ enligt fullmakter/bil.nr.20.3/
samt

Kantor Axel Kjällerström för att om så erfordrades biträda
vid frågor beträffande Klockaregården.

1 §.

Ansökan om förrättningen upplästes ävensom den av Överlantmätaren utfärdade resolutionen avseende förordnande för undertecknad att verkställa förevarande förrättning och voro dessa så lydande:

" Till Herr Överlantmätaren etc.....Se bil.A.
Kungörelsen upplästes likaledes och bilades protokollet /bil.nr.4/.
2 §.

På tillfrågan förefanns intet jäv mot undertecknad distriktslantmätare och ej heller mot de vid förrättningen biträdande skiftesgodemännen, vilka båda senare den föreskrivna eden avlagt och även i övrigt voro behöriga att biträda vid denna förrättnings handläggande.

3 §.

Något laga hinder mot förrättningens företagande förefanns ej.

4 §.

På av förrättningsmannen till sökanden framställd fråga huruvida herr Wallin fortfarande önskade få denna förrättning verkställd meddelade han att så vore förhållandet, vilket även Advokat Palmér framhöll vara förhållandet beträffande ägarna till fastigheterna, som angränsade, nämligen 1/36 mantal Staregården 1⁷ och avsöndrade lägenheten Staregården 1¹¹, då gränsen mellan dessa fastigheter enligt utsago från båda sidors ägare var tvivel underkastad.

5 §.

Till ledning vid denna förrättning företeddes:

1. Utdrag av karta till den 23 december 1847 fastställt laga skifte å Staregården nr.1 i Onsala socken, av Hallands län.
2. Utdrag av karta till den 20 oktober 1898 fastställd ägostyckning å Staregården 1² och 1³ i Onsala socken av Hallands län, vid vilken ägostyckning utlades ägolotterna litt.A, B och C;
3. Utdrag av karta till den 5 maj 1906 fastställd ägostyckning å Staregården 1⁵, vid vilken ägostyckning utlades ägolotterna litt.Ba, Bb och Bc i Onsala socken av Hallands län;
4. Karta till den 2 september 1925 fastställd avsöndring från fastigheten 1/36 mantal Staregården 1⁷ i Onsala socken av Hallands län, Staregården 1¹¹ om 0,0450 hektar;

- 3
5. Karta och handlingar till den 9 augusti 1930 fastställd avstyckning från 1/4 mantal Klockaregården 1¹ i Onsala socken, vid vilken avstyckning utlades ägolotten Klockaregården 1² om 1,0470 hektar;
6. Jordregisterutdrag.

6 §.

Vid undersökning med tillhjälp av de företedda kartorna konstaterades, att den avsöndrade lägenheten Staregården 1¹¹ ej gränsade in till den av sökanden Wallin ägda fastigheten Staregården 1⁸ utan endast fastigheten 1/36 mantal Staregården 1⁷.

Sökanden, kvarnägaren C.F. Wallin, anhöll med anledning därav, att förevarande rågångsbestämning skulle avse fastsläendet av den rätta sträckningen mellan den av herr Wallin ägda fastigheten 1/1080 mantal Staregården 1⁸ å ena sidan och fastigheten 1/36 mantal Staregården 1⁷ å andra sidan och skulle således den avsöndrade lägenheten Staregården 1¹¹ utgå från förrättningen.

7 §.

För att kunna bilda sig ett klart omdöme om förrättningens innebörd begävo sig samtliga, såväl förrättningsmän som sakägare, ut på marken för att taga kännedom om belägenheten.

Okulär mätning verkställdes dels i gränsen mellan Staregården 1⁷ å ena sidan och Klockaregården 1² å andra sidan och dels i gränsen mellan fastigheten Staregården 1⁷ och Staregården 1¹¹ å ena sidan och den s.k. kvarnvägen intill Prästgården å andra sidan. Vid dessa mätningar konstaterades, att den å marken såsom gräns mellan Staregården 1⁸ å ena sidan och Staregården 1⁷ å andra sidan hävdade stengårdesgården var belägen alltför långt in på Staregården 1⁸.

Här konstaterades således att oklarhet rådde beträffande denna gräns och måste således omfattande mätningar göras runt om hela fastigheterna Staregården 1⁸, Staregården 1⁷ och Staregården 1¹¹ i Onsala socken och kommer således denna gränsbestämning att handläggas enligt bestämmelse i Jorddelningslagen 7 kap. 3 §, när den rågång det här gällde var vederbörligen fastställd.

8 §.

Uppmanades sakägarna att vid arbetet tillhandagå med nödig hant-

4.
langning och bestämdes priset per dagsverke till kronor 5:--.

9 §.

Avlägsnade sig Kantor Kjöllnerström från sammanträdet, enär han uppgav sig ej kunna giva några särskilda upplysningar utöver vad som vid sammanträdet framkommit.

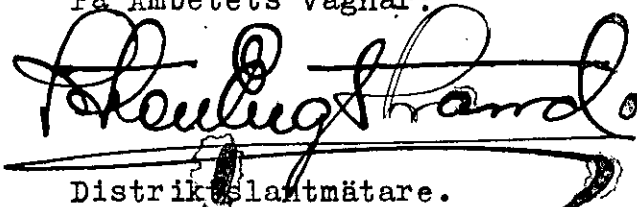
10 §.

Meddelade förrättningsmannen att mätningar och undersökningar nu skulle verkställas av hos undertecknad förrättningsman anställda tekniska biträden, samt att nytt sammanträde skulle hållas, då undersökningarna fortskridit så långt att kartan kunde upprättas och ligga till grund för förrättningen.

Vidare förekom ej betygar,

Klockaregården 1² den 7 mars 1938.

På Ämbetets vägnar:


Distriktslantmätare.


Godeman.


Godeman.

Förestående protokoll av den 7 mars 1938 är för oss uppläst och varder härmed justerat, Klockaregården 1² dag som ovan:


konsistorieombud.







11 §.

År 1939 den 30 januari inställde sig undertecknad lantmätare å förrättningsstället jämte skiftesgodemännen C.V. Anderson och E.F. Skantze samt sakägarna : makarna Wallin, kyrkoherden Rhodin och jur.kand. Palmér.

12 §.

Sammanträdet var i laga ordning kungjort och samtliga sakägare hade genom personliga kallelser underrättats om sammanträdet.

13 §.

Lantmäteristyrelsens förordnande för undertecknad lantmätare att handlägga förrättningen bilades protokollet. Se bilaga B.

14 §.

Den till bestämmande avsedda gränslinjen var å marken utstakad i enlighet med visningen hos 1906 års ägostyckningskarta, vilken vore normerande för gränsens sträckning.

15 §.

Sakägarna hade intet yrkande beträffande gränsens sträckning men önskade icke ingå förening om densamma. I anledning härav meddelade förrättningsmännen följande

B e s l u t.

Gränsen mellan fastigheterna Staregården 1⁷ och 1⁸ skall hava den sträckning, som vid förrättningen utstakats å marken och upptagits å förrättningskartan eller från gränspunkten nr 6 till nr 7.

16 §.

På sakägarnas begäran utmärktes den sålunda bestämda gränsen å marken med järndubbar i stenar, till undvikande av onödig omgång och kostnad.

17 §.

C.F. Wallin utsågs att emottaga avskrift av förrättningshandlingarna och kopia av kartan.

18 §.

I sluträkningen komme dagarvode att debiteras för den 7 mars, av distriktslantmätaren Engstrand använd till sammanträde och undersökning, den 14 oktober och 19 december 3/4 dag, använd av tekniska biträdet Rudling för undersökningar å marken samt den 30 innevarande januari av undertecknad använd för sammanträde och hållande av protokoll.

19 §.

Förrättningsmännen prövade skäligen att kostnaderna för förrättningen skulle gäldas av respektive ägare av Staregården 1⁷ och 1⁸ med hälften vardera.

Härefter förklarades förrättningen avslutad med tillkännagivande, att den som vore missnöjd med under förrättningen meddelat beslut eller vidtagen åtgärd ägde att fullfölja talan däremot genom besvär, som ställda till Hallands norra domsagas ägodelningsrätt, skulle ingivas till Ägodelningsdomaren inom trettio dagar härefter eller ock på klagandens eget äventyr med posten insändas så tidigt att de komme nämnda myndighet tillhanda inom den angivna tiden.

Staregården nr 1 den 30 januari 1939.

På tjänstens vägnar:

Hjalmar Östberg
Extra lantmätare.

Carl Ludvigsson
God man.

E. F. Skantze
God man.

Protokollet justeras:

J. M. Madsen

S. Palmén

E. F. Wallin

Amy Wallin

Nr 32 År 1939 den 16 maj förhölls ägodelningsdomaren i Hallands norra domsaga den enligt detta protokoll verkställda gränstämning; betyg

På ämbetets vägnar:

Johann Skalf

lön på exp.

A. G. Dnr. 377.

6
7.

22 JUL 1937

Hallands läns landmätarkontor

Bil. A.

Till Herr Överlantmätaren i Hallands län.


Härmed får jag vördsamt anhålla om förordnande för vederbörande distriktslantmätare att verkställa utstakning av gränsen mellan den mig tillhöriga fastigheten Staregården 1⁸ å ena sidan och fastigheterna Staregården 1⁷ och Staregården 1¹¹ å andra sidan, av vilka båda sistnämnda fastigheter Staregården 1⁷ äges av Hildur Mandahl och Elin Mandahl gemensamt samt Staregården 1¹¹ av Hildur Mandahl ensamt, allt uti Onsala socken, Fjäre härad av Hallands län.

Klockehögen, Mandahls Postv. Kungsbacka den 20 juli 1937.

E. J. Wallin
.....

Ant. den 23/7 1937
S. 311

tillhör bil. A.



A.D. 377.

RESOLUTION.

Överlantmätaren i H a l l a n d s län förordnar härigenom
distriktslantmätaren i K u n g s b a c k a distrikt att, därest laga
hinder ej möter, verkställa den förrättning, som uti härvid fogade ansökning avses. Kvitto
å emottagandet av detta förordnande inföväntas omgående.

..... Halmstad den 22 juli 1937

O. W. Nilsson

Till Extra lantmätaren Hj.Österberg.


Med anledning av därom utav vederbörande gjord ansökan beviljar Kungl.lantmäteristyrelsen distriktslantmätaren i Kungsbacka distrikt Sten Engstrand ledighet tills vidare till och med den 31 mars 1939 från handläggning av den åt honom uppdragna förrättningen dnr.311, rägångsutstakning mellan Staregården 1⁸ å ena sidan och Staregården 1⁷ å andra sidan i Unsala socken, samt förordnar Eder att tills vidare under nämnda tid i egenskap av vikarie utan någon särskild kostnad för det allmänna och med villkor om iakttagande av bestämmelserna i 36 § andra stycket i lantmäteriinstruktionen, fullgöra distriktslantmätaren Engstrands tjänsteåliggande beträffande ifrågevarande förrättning.

Stockholm den 27 december 1938.

Harald Malmberg.

Axel Sandberg.

Vidimeras ex officio:



Till distriktslantmätaren Sten Engstrand, Kungsbacka.

Härmed meddelas, att stiftsnämnden till sitt ombud vid lantmäterisammanträde i Klockehögen, Onsala, måndagen den 7. mars 1938 kl. 13, 30. förordnat kyrkoherden J. Rhodin, Onsala,

Göteborg, i domkapitlets kansli, den 24. februari..
1938.

Å tjänstens vägnar:



70
11,
/bil.nr.2/

Fullmakt in blanco för Hovrättsnotarie S. Palmér,
eller den han i sitt ställe förordnar, att vid lantmäteriför-
rättning å Klockhögen den 7 Mars 1938, föra min talan och min
rätt bevaka, hållande jag för gilt vad ombudet lagligen gör
och låter.

Onsala den 5 Mars 1938.

Elin Mandahl

Bevittnas:

G. Johansson

J. Toman

/bil.nr.3/.

Fullmakt in blanco för Hovrättsnotarie S. Palmér,
eller den han i sitt ställe förordnar, att vid lantmäteriför-
rättning å Klockhögen den 7 Mars 1938, föra min talan och min
rätt bevaka, hållande jag för gilt vad ombudet lagligen gör
och låter.

Onsala den 5 Mars 1938.

Waldemar Mandahl

Bevittnas:

G. Johansson


S. Doman

Kallelse.

I och för påbörjande av förrättning avseende utstakning av grän-
sen mellan fastigheten Staregården 1⁸ å ena sidan och fastigheterna
Staregården 1⁷ och Staregården 1¹¹ å andra sidan i Onsala socken är
sammanträde utsatt att hållas hos C.F.Wallin, Staregården, måndagen
den 7 mars 1938 kl. 1,30 e.m. och kallas härmed samtliga sakägare
till sammanträdet ifråga.

Kartor och handlingar, som kunna tjäna till ledning vid denna
förrättning, skola medtagas till sammanträdet.

Kungsbacka den 18 februari 1938.

På Ämbetets vägnar:

Distriktslantmätare.

Att förestående kungörelse blivit uppläst i Onsala sockens
kyrka söndagen den 20 februari 1938, betygar:



Kungörelse.

D.-nr 311 13

/bil.nr.5/. 14.

Med anledning av vederbörligt förordnande för undertecknad att verkställa gränbestämning mellan Skiegården 18 a ena sidan och Skiegården 17 och 11 a andra sidan, i Ousala socken

tillkännagives härmed, att sammanträde för förrättningen s. avslutande blivit utsatt att hållas måndagen den 30 jan 1939 kl. 10 f. m. hos G. F. Wallin, Skiegården. dagen den 19 kl.

~~Härvid förekommer till behandling bland annat.~~

Sakägare anmanas att vid sammanträdet förete tillgängliga åtkomsthandlingar, handlingar rörande servitut samt kartor och lantmäterihandlingar angående jord, som beröres av förrättningen.

Kungörelse den 13 januari 1939

På tjänstens vägnar:

Gösta Östlund
Ettan lantmätare.

Att förestående kungörelse blivit uppläst från predikstolen i Ousala sockens kyrka den 15 januari 1939, intygar:

Jens Lundin
kyrkoherd.

SLUTRÄKNING

gränsbestämmning mellan Staregården 1 och 18

Ousala

socken,

Hallands

län;

upprättad enligt nedannämnda §§ i Kungl. Maj:ts förordning den 25 november 1927 (lantmäteritaxan).

1		2	3		4		5	
Ar månader och dagar	Antal dagar	Arvode	Ersättning för enhet		Kr.	öre	Kr.	öre
			Kr.	öre				
		för utlärdande av kallelser och kungörelser, enl. 5 §	14	st.	50	7 -	7 -	
		för mätning och upprättande av karta i skala 1:4000, enl. § grundbelopp			25	8 -		
		enligt gränsmätningstariffen:						
		i åker		km				
		" " " "						
		" annan mark	9,2	"	11	2 20		
		" " " "						
		numerisk inmätning av gränspunkter o. d.:	6	pktr	50	3 00		
		enl. polygonmätningstariffen, polygonsid. medellängd m:						
		enligt ägomätningstariffen:						
		medelareal hektar; tomt, trädgård och åker:		ägofig. hektar				
		" " " " " " annan mark:		ägofig. hektar				13 20
		för numerisk inmätning av stödpunkter, enl. 11 §		pktr	50			
		stakning och längdmätning av erforderliga, särskilda mätningstinjer:						
		i åker		km	3	-		
		" annan mark		"	6	-		
		för markerings av stödpunkter, enl. 12 §		pktr	1	-		
		för beräkning av koordinater för gränspunkter, enl. 13 §	5	pktr	50	2 50	2 50	
		för kopiering av karta till koncept, enl. 17 § grundbelopp				8 -		
		rågång eller annan ägo grän		cm	5			
		annan längdsträckning		"	2			
		skala 1:....., medelareal hektar:		ägofig. hektar				
		25 procent av						
		för insättning å kartan av ägo grän eller annan längdsträckning, enl. 18 § grundbelopp				1 -		
		verkligt mått å kartan	5	cm	3	15	1 15	
		för numerisk arealuträkning, enl. 19 §		pktr	40			
		för grafisk arealuträkning, enl. 20 § skala 1:....., medelareal hektar:		ägofig. hektar				
		för införande i ägo beskrivning av ägo figurernas nummer m. m., enl. 22 §		ägofig.	3			
		för utstakning, enl. 30 §						
		stakad linje, vilk längd överstiger 200 m		st.	2	-		
		gränslinjer i åker		km	2	-		
		" " " " i annan mark		"	4	-		
		minsta arvode		"	3	-	3 -	3 -
		för utmärkande av ägo grän, enl. 31 § änd- eller brytningspunkter	2	st.	1	-		
		" " " " " " " " " "		"	60			
		visare eller utliggare	1	"	40	2 40	2 40	
		för säkerställande av ägo grän, enl. 32 § änd- eller brytningspunkter		st.	50			
		stakning och längdmätning av erforderliga, särskilda mätningstinjer:						
		i åker		km	3	-		
		" annan mark		"	6	-		
			Överföres					29 25

15 16.

1		2		3		4		5	
									29 25
				Överfört					
				för avstyckning, enl. 35 § 1 mom.					
				grundbelopp			20	-	
				avstyckade ägolotter	15	-			
				för avstyckning, enl. 35 § 2 mom.					
				avstyckade ägolotter	2	-			
				efter dagberäkning, enl. 40 § och 18 § förrättningsprotokollet					
				för sammanträden samt uppsättande av protokoll, utlåndan och föreningar	12	-			
1938	7 mars			Dinckulen. Snyttland 10 my			12	-	
"	14 okt			telen. bit Rindling 3/4 dag			9	-	
1939	19 dec			Lunden. Ostadley 1/2 dag			6	-	
	30 jan								27
				Lösen					
				för kopia av kartan, enl. 45 §					
				grundbelopp			8	-	
				rågång eller annan ägo gräns	5	-	1	-	
				annan längdsträckning	2	-			
				skala 1:, medelareal, hektar:					
				ägoflg. hektar					
				Summa			9	-	
				vilken summa, enär lösen utgår samtidigt för, exemplar, höjes med, procent					
				Summa					9
				varav här för, exemplar utföres, blad	5	-			
				för kopia av mätskisser, enl. 48 §					
				för avskrift av handlingar, enl. 49 §					
				till utskrift			55		
				" koncepthandlingarna			55		
				Summa gottgörelse					70 7
				Ersättning för förskjutna kostnader m. m.					
				Gården C.V. Anderson 20 my 28:- 4 x 1 km x 0,20			16	80	
				" " H. Skautby 20 my 28:- 4 x 6 km x 0,20			20	80	
				Arbetsgång av kändis			1	50	
				Summa gottgörelse					39
				Sluträkningens Summa					109 8

Förestående summa, 109 kronor 85 öre, fördelas jämlikt lagen om delning av jord å la och 19 § förrättningsprotokollet sålunda:

P. F. Wallin 50% 54.93 kr
 Mandal 50% 54.92
 Summa 109.85 kr

Den, som med denna räkning icke åtnöjes, äger att inom tre månader härefter anföra klander därd genom ning å förrättningsmannen till Stollens man dennes ägodelningsrätt.

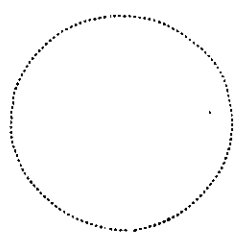
Stollens man den 20/1 1939.
 P. F. Wallin
 lantmänn.

Att Jay den 20/1 1939 emottagit en med denna lika lydande räkning erkännes.
 P. F. Wallin

Av distriktslantmätaren i **KUNGSBACKA DISTRIKT** hava
nedanstående försändelser denna dag inlämnats för postbehandling:

NOTIS: ILLANDS TR. A. - B., KUNGSBACKA

Antal	Adressatens namn	Bostad och postadress
✓ 1	C.F. Wallön,	Mandahls Postv., Kungsbacka,
✓ 1	Amie Wallin,	" " " "
✓ 1	Hildur Mandahl,	" " " "
0 1	Elin Mandahl,	" " " "
1	Stiftsnämnden i Göteborgs stift,	Göteborg,
✓ 1	C.W. Anderson,	Karsegården, Kungsbacka,
✓ 1	E.E. Skantze,	Viken nr. 7, Onsala.
7	stycken.	



Dnr 311.

Av extra lantmätaren Hjalmar Österberg har denna dag för postbehandling inlämnats försändelser till nedan angivna adressater:

- Pastorsämbetet i Onsala pastorat.....1 st.
- ~~Kyrkoherden J. Rhodin, Onsala.....1 "~~
- Fr. Hildur Mandahl, Mandals postv. Kungsbacka.....1 "
- " Elin " " " " "1 "
- Kvarnägaren C. F. Wallin o.h.h. Kungsbacka.....1 "
- Skiftesgodemannen Patron E. F. Skantze, Onsala.....1 "
- " Kommunalnämndsordf. C. W. Andersson,
Karsegården, Kungshacka.....1 "

Summa **6** st.



Koordinatberäkning i polygoner.

P _n	Vinklar och avstånd överförda från	φ _{n-1}		β _n φ _n = φ _{n-1} + β _n ±200c	cos φ _n sin φ _n	S _n	x _n		y _n		Anmärkningar
		prov. ±	definitiv				prov. ±	definitiv			
1	2	3		4		5	6	7	8	9	10
						meter					
201		44	52								
202		126	98					5142 01		4526 04	
		371	50	+ 0,90	146	50 23		+ 45 28		- 21 74	
101		158	98	- 0,43	287			5187 29	30	4504 30	
		330	48	+ 0,46	070	61 66		+ 28 41		- 54 73	
102		210	86	- 0,88	756			5215 70	-02 57	4449 55	
		341	34	+ 0,60	468	59 53		+ 36 00		- 47 41	
103		322	91	- 0,99	647			5251 70	-03 16	4402 13	
		64	26	+ 0,53	237	31 04		+ 16 52		+ 26 28	
104		221	32	+ 0,84	651			5268 22	-05 44	4428 39	
		85	58	+ 0,22	458	72 10		+ 16 19		+ 70 26	
105		286	03	+ 0,97	446			5284 41	-08 70	4498 62	
		171	61	- 0,90	220	45 50		- 41 05		+ 19 62	
106		223	50	+ 0,43	131			5243 36	-08 32	4518 24	
		195	11	- 0,99	705	101 65		- 101 35		+ 7 80	
202		376	39	+ 0,07	674			5142 01	-08 12	4526 04	
		371	50	0,				(5142 01)		(4526 12)	
101		(371 49)		0,				f _x = 00		f _y = -08	
		1/β = +01		0,							
				0,							
201		44	52	0,							
202		119	63	0,				5142 01		4526 04	
		364	15	+ 0,84	559	24 01		+ 20 30		- 12 82	
1				- 0,53	284			5162 31		4513 22	
		140	49	+ 0,97	241	41 86		+ 40 70		- 9 76	
2		385	01	- 0,23	329			5182 71		4516 28	
		371	50	0,							
202		163	32	0,				+ 5187 29		4504 30	
101		334	82	+ 0,52	009	20 55		+ 10 69		- 17 55	
				- 0,85	411			5197 98		4486 75	

Kvitto.

Av Distriktslantmätare S. Engstrand, Kungsbacka, har jag denna dag emottagit avskrift av handlingar och kopia av karta rörande utstakning av gränsen mellan Staregården 1⁷ å ena sidan och Staregården 1⁸ å andra sidan i Onsala socken, Fjäre härad av Hallands län, vilket härmed erkännes.

Staregården den 10 februari 1939.

C. J. Wallin

.....