

Beskrivning

Avstyckade områden:

Nr	Areal i ha	Nr	Nr	Areal i ha	Nr		
1	tomtplats (åker)	0,0437	91	.1	tomtplats (åker)	0,0569	111
2	"	0,0531	92	22	"	0,0549	112
3	"	0,0536	93	23	"	0,0550	113
4	"	0,0536	94	24	"	0,0550	114
5	"	0,0536	95	25	"	0,0550	115
6	"	0,0536	96	26	"	0,0550	116
7	"	0,0536	97	27	"	0,0550	117
8	"	0,0536	98	28	"	0,0472	118
9	"	0,1036	99	29	"	0,0420	119
10	"	0,0809	100	30	"	0,0420	120
11	"	0,0771	101	31	"	0,0483	121
12	"	0,0799	102	32	"	0,0697	122
13	"	0,0569	103	33	"	0,0570	123
14	"	0,0527	104	34	"	0,0612	124
15	"	0,0553	105	35	"	0,0736	125
16	"	0,0577	106	36	"	0,0599	126
17	"	0,0593	107	37	"	0,0617	127
18	"	0,0504	108				
19	"	0,0510	109				
20	"	0,0514	110				

Sol. Ar 19.63 den 19 juli
 fastställd överlantmätaren den 4 denna
 karta upptagna avstyckning, betygar
 Göteborg i läns lantmäterkontor.

Eldor Kinneryd
 /Eldor Kinneryd/

Till de avstyckade områdena här rätt att
 trafikera i föreliggande försäls till
 byggnadsplan för vägnamnl avsett mark
 av Bilet 1³.



Totalsumma = 2,0944

Koordinatförteckning i handlingarna.

Tillkomna gränser: 1-2-3-4-5-6-7-8-9-10-11-1, 2-10, 3-8, 4-7, 12-13-14-15-16-17-18-19-
 20-21-18, 19-20, 14-19, 15-18, 22-23-24-25-26-27-28-29-30-31-22, 29-1, 26-30, 32-127-
 34-128-36-37-38-40-128-42-22, 1-5-1-8, 40-34, 1-6-1-7, 74-75-76-77-78-79-80-81-82-
 83-74, 75-81, 76-83, 84-85-86-87-88-123-83-124-90-95-96-97-98-84, 96-124, 97-123, 99-
 114, 107-108-119-120-104-121-122-103-131-100-99, 115-115a-122, 116-1-1, 117-1-2, 118-119, 4-
 44-14-142-141-140-139-49-50-51-52-53-54-55-56-57-58-59-60-61-62-63-64-65-66-67-68-69-70-71-72-73-74-75-76-77-78-79-80-81-82-
 133-134-135-136-137-138-51, 129-139-139, 130-135, 131-134, 65-60, 142-143, 133-142,
 139-141, 137-140.



695 Källered pm



Akt nr:
14 - KÅL - 695

AU\$14-K\$AL-695

D.-Nr 60/62

HANDLINGAR

angående avstyckning från

BÖLET 1³

i Kållereds socken, Kållereds kommun,

Göteborgs och Bohus län;

upprättade år 1963

13/5

Kållered
695

Akten består av 1 band handlingar

innehållande 4 skrivna sidor jämte

1 karta

pm

72. 1:160/1963

Avstyckning från

Bölet 1³

Annan åtgärd och därav berörda fastigheter

Socken, kommun, län

Källered, Göteborgs och Bohus

1 § Göteborg den 26.3.1963.

Ansökan, bilaga A

Sakägare: närvarande

Källered kommun, ägare av Bölet 1³, genom kommunalnämndens ordförande Evert Eliason.

Byggnadsnämnden hade underrättats.

Avstyckningens ändamål och omfattning

Genom avstyckning skulle avskiljas 37 tomtplatser för bostadsändamål (helårsboende) i enlighet med byggnadsplan.

Med tomtplatserna skulle följa rätt att trafikera för vägändamål avsatt mark av Bölet 1³.

Häruöver skulle med avstyckat område icke följa rätt till eller delaktighet i styckningsfastighetens ägor, tilllydenheter, rättigheter eller förmåner.

Omständigheter av betydelse för tillståndsfrågan

Avstyckningen överensstämmer med föreliggande förslag till byggnadsplan (planförfattare ark. SAR L. Olauson) och beviljat byggnadstillstånd och byggnadslov.

Utfåtande: Enär hinder enligt 19 kap. jorddelningslagen ej föreligger mot den sökta avstyckningen beslutar lantmätaren meddela tillstånd till densamma.

Förrättningskostnaderna skulle betalas av Källered kommun.

Avskrift av handlingarna och kopia av kartan skulle tillställas

Kommunalkontoret, Källered.**Besvärshänvisning:** Sedan förrättningen förklarats avslutad meddelades, att den som vore missnöjd ägde anföra besvär över förrättningen hos ägodelningsrätten i**Askims och Mölndals**

domsaga. Besvären skulle vara ägodelningsdomaren tillhanda inom trettio dagar från dagens ovan angivna datum.

På distriktslantmätarämbetets vägnar:



Martin Lekselius
Distriktslantmätare

Protokollet uppsatt den 26.3.1963.

2
Bii. A

D:nr 60/62

Inkom den 11 - 5 - 62


Till Herr Distriktslantmätaren i Göteborgs södra distrikt

Härmed anhålles om avstyckning från fastigheten Bölet 1³

uti Källered socken.

Källered den 11 - 5 19 62

KÄLLEREDS KOMMUNAL NÄMND



Här nedan antecknas:

Ungefärlig areal: (³⁷ 35 tomter)

Säljare:

Köpare:

Övriga sakägare:

Dnr. 60/62, avstyckning från Bölet 1³ i Källered's socken.

Koordinater:

(Göteborgs fri 7,5 gon W 637 mil)

Pkt.	Mark.	X	Y
1	rm	17238,26	43604,90
2	rm	241,81	624,08
3	rm	245,36	643,26
4	rm	248,91	662,44
5	rm	252,46	681,62
6	rm	225,42	686,65
7	rm	221,87	667,47
8	rm	218,32	648,29
9	rm	216,50	638,46
10	rm	215,77	628,94
11	rm	214,26	609,37
12	rm	254,65	693,42
13	rm	258,20	712,60
14	rm	261,75	731,78
15	rm	265,30	750,96
16	rm	268,86	770,13
17	rm	241,84	775,16
18	rm	238,27	755,99
19	rm	234,72	736,81
20	rm	231,17	717,63
21	rm	227,62	698,45
22	rm	220,28	697,27
23	rm	225,02	722,84
24	rm	221,81	727,51
25	rm	202,64	731,06
26	rm	183,96	734,52
27	rm	180,42	735,14
28	rm	151,77	723,26
29	rm	157,76	708,85
30	rm	178,49	705,01
31	rm	197,17	701,55
32	rm	190,32	700,28
34	rm	184,86	670,78
36	rm	179,40	641,29
37	rm	204,96	636,54
38	rm	209,62	639,74
40	rm	214,36	665,31
42	rm	219,82	694,81
43	rm	208,50	625,75
44	rm	204,04	631,61
49	rm	113,58	648,36
50	rm	108,91	645,15
51	rm	105,01	624,48
60	rm	186,67	609,39
61	rm	206,92	605,63
62	rm	206,18	596,62
63	rm	203,47	581,91
64	rm	199,99	579,55
65	rm	181,81	583,22
70	rm	107,28	598,25
71	rm	103,98	599,82
72	rm	101,93	602,86
73	rm	101,69	606,51
74	rm	143,98	647,81
75	rm	148,00	669,44
76	rm	151,66	689,10
77	rm	154,73	705,62
78	rm	148,08	721,73
79	rm	125,50	712,37
80	rm	122,19	694,57
81	rm	17118,53	43674,91
82	rm	112,62	657,71
83	rm	115,23	653,16
84	rm	227,57	736,61
85	rm	232,77	764,64
86	rm	227,78	770,65
87	rm	229,06	777,53
88	rs	210,26	776,66
89	rm	186,28	771,51
90	rb	153,24	766,59
95	rg	162,83	732,20
96	rm	183,36	740,73
97	rm	208,17	736,11
98	rm	222,91	733,40
99	rm	111,84	710,08
100	rm	110,51	702,94
101	rm	115,50	696,93
103	rm	111,78	676,80
104	rm	102,87	650,89
106	rm	092,87	597,24
107	rm	077,21	588,66
108	rs	067,07	607,16
110	rn	079,02	649,92
111	rb	080,33	657,81
112	rm	085,47	688,78
113	rn	086,55	694,47
114	rm	097,22	717,10
115		085,21	687,18
116		081,60	665,38
117	rs	077,23	643,44
118	rs	071,34	622,41
119	rm	095,39	610,76
120	rm	099,47	632,68
121	rm	104,11	654,48
122	rm	111,05	674,67
123	rs	201,04	774,68
124	rs	178,10	770,29
125	rm	211,81	651,54
126	rm	216,91	679,07
127	rm	187,41	684,56
128	rm	182,31	657,02
129	rm	123,96	594,88
130	rm	143,08	591,03
131	rm	162,19	587,17
132	rm	183,72	609,94
133	rm	169,94	612,48
134	rm	166,99	613,03
135	rm	156,16	615,03
136	rm	147,81	616,57
137	rm	142,40	617,57
138	rm	128,62	620,12
139	rm	133,25	644,72
140	rm	147,01	642,17
141	rm	160,78	639,62
142	rm	174,54	637,07
143	rm	188,31	634,52

Göteborg den 26 mars 1963
På distriktslantmätarämbetets vägnar:

Martin Lekselius
Martin Lekselius

Avsänd den 9 april 1963

RÄKNING

till **Källeredes kommun, Kommunalkontoret, Källered**

Där ej ersättning uttagits genom postförskott skall, även om anmärkning göres mot räkning eller besvär anföres över förrättning, betalning erläggas till lantmäteristyrelsen genom insättning å postgirokonton nr 15673 inom fyra veckor efter det att räkning eller annan underrättelse om betalningsskyldigheten avsänts till vederbörande sakägare eller överlämnats till konom.

Vill betalningsskyldig framställa anmärkning mot räkning, skall detta göras hos lantmäteristyrelsen, Box 16331, Stockholm 16, snarast möjligt och senast inom tre veckor från det betalning erlagts.

A n m. Är fråga om förrättning, skall besvär över beslut om fördelning mellan sakägare av förrättningskostnad anföras hos vederbörande ägodelningsrätt (undantagsvis magistrat eller länsstyrelse) på sätt framgår av vid förrättningen fört protokoll.

DEBET

Dnr 60/62	Brutto kr.	Därav subvention	
		%	kr.
Ersättning för verkställd avstyckning från Bölet 1 ³ i Källeredes socken. (utom fastställd detaljplan, helårsbostad)			
grundavgift	Kronor 190:00		
fast tillägg	" 100:00		
37 st ägolotter å 210:-	" 7770:00		
1,9 ha enl. tariff D	" 439:00		
	Kronor 8499:00	25	2124:75
	" 2124:75		
	Kronor 6374:25		
Att betala kronor	6374:00		

Inbetalningskort

Räkningens nummer skall angivas å inbetalnings- eller girokartets kupong.